



COMUNE DI BARZAGO

Provincia di LECCO



P
G
T
2023

PIANO DI GOVERNO TERRITORIO Variante Generale anno 2023

PIANO dei SERVIZI

Sindaco:
Mirko CEROLI

Segretario: Dott. Valerio ESPOSITO
Gestione del Territorio: P.T. Diego COLOSIMO

Progettista:
Arch. Luigi CONFALONIERI

via Dei Mille, 39 B - 23891 BARZANO' (LC)
E.mail: arch.l.confalonieri@gmail.com

ESTENSORE V.A.S. : AGR. Claudio FEBELLI



SCHEDATURA DEI SERVIZI
Riferimento anno 2017

Data:
Aprile 2023

Scala:

Agg.:

Elaborato: **PdS R3**

Adozione: Delibera di C.C. n del
Parere di compatibilità con il P.T.C.P. Lecco:

Approvazione:
Pubblicazione BURL del n.

Foto "A"



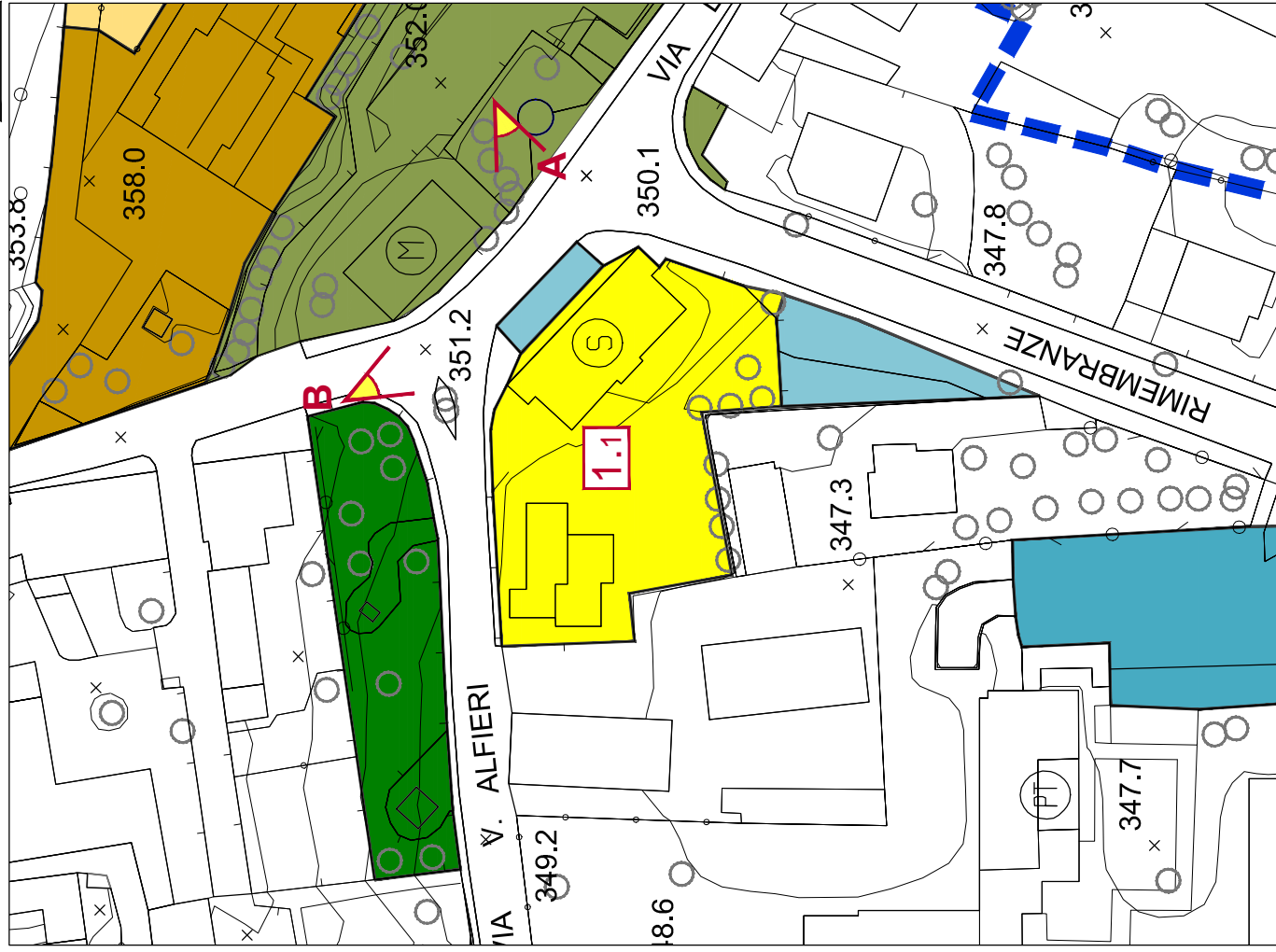


Foto "B"



AREA SP1.1 - SCUOLA ELEMENTARE
Viale Rimembranze, Via Alfieri, Via Roma
scala 1:1.000

1.1



ANALISI	IDENTIFICAZIONE DEL SERVIZIO		
	NOME DELLA STRUTTURA	Scuola Elementare	
	LOCALIZZAZIONE	viale Rimembranze, via Alfieri, via Roma	
	CATEGORIA	Primaria	
	TIPOLOGIA	SP1.1 - Servizi per istruzione di primo e secondo ciclo	
	PROPRIETA'	Comunale	
	ENTE GESTIONALE		
	DATI DESCRITTIVI		
	TIPOLOGIA EDILIZIA	Edificio scolastico	
	ANNO DI COSTRUZIONE		
	MANUTENZIONI/RISTRUTTURAZIONI		
	INTERVENTI PROGRAMMATI	Studio di fattibilità	
	DATI PLANIVOLUMETRICI		
	SUPERFICIE FONDIARIA	mq.	1612
	SUPERFICIE COPERTA	mq.	453
	SUP. LORDA DI PAVIMENTO	mq.	1172
	SUP. SCOPERTA DI PERTINENZA	mq.	1159
	PIANI FUORI TERRA	n°	2 e 3
	VANI PER SERVIZIO SVOLTO	n°	
	VANI ACCESSORI	n°	
	FUNZIONI COMPRESENTI	n°	
CARATTERI COSTRUTTIVI			
QUALITA' DEL SERVIZIO			
STATO DI CONSERVAZIONE	livello	Buono	
STATO MANUTENZIONE AREE PERT.	livello	Buono	
DOTAZIONE DI VERDE	mq. tipologia		
FRUIBILITA'			
UTENZA	n°		
RAPPORTO UTENZA/VANI	n°/mq.		
RAPPORTO UTENZA/SLP	n°/mq.		
RAPPORTO UTENZA/SF	n°/mq.		
FRUIBILITA' COMPLESSIVA	giudizio		
CONNESSIONI			
BARRIERE ARCHITETTONICHE			
DOTAZIONE DI PARCHEGGI (per l'area)	mq.		
DOTAZIONE DI PARCHEGGI (vicinanze)	mq.	393	
TRASPORTO PUBBLICO	di linea scolastico	x x	
PEDONALE		x	
CICLABILE			
VIARIA			
CONTESTO URBANO	Contermine al Centro Storico		
ACCESSIBILITA' COMPLESSIVA			
NOTE GENERALI			
CRITICITA' / GIUDIZIO	Da potenziare: struttura, pedonalizzazione aree esterne parcheggi		

AREA SP2.1 - BAITA ALPINI
Vicolo la Sacca
scala 1:1.000

2.1



Foto "A"



Foto "B"



ANALISI	IDENTIFICAZIONE DEL SERVIZIO		
	NOME DELLA STRUTTURA	Baita Alpini	
	LOCALIZZAZIONE	Vicolo la Sacca	
	CATEGORIA	SP2 - Servizi pubblici di interesse comune	
	TIPOLOGIA	SP2.1 - Attività ricreative e culturali	
	PROPRIETA'	Comunale	
	ENTE GESTIONALE		
	DATI DESCRITTIVI		
	TIPOLOGIA EDILIZIA	Edificio	
	ANNO DI COSTRUZIONE		
	MANUTENZIONI/RISTRUTTURAZIONI		
	INTERVENTI PROGRAMMATI		
	DATI PLANIVOLUMETRICI		
	SUPERFICIE FONDIARIA	mq.	766
	SUPERFICIE COPERTA	mq.	162
	SUP. LORDA DI PAVIMENTO	mq.	324
	SUP. SCOPERTA DI PERTINENZA	mq.	604
	PIANI FUORI TERRA	n°	2
	VANI PER SERVIZIO SVOLTO	n°	
	VANI ACCESSORI	n°	
	FUNZIONI COMPRESENTI	n°	
	CARATTERI COSTRUTTIVI		
	QUALITA' DEL SERVIZIO		
	STATO DI CONSERVAZIONE	livello	Buono
	STATO MANUTENZIONE AREE PERT.	livello	Buono
	DOTAZIONE DI VERDE	mq. tipologia	
FRUIBILITA'			
UTENZA	n°		
RAPPORTO UTENZA/VANI	n°/mq.		
RAPPORTO UTENZA/SLP	n°/mq.		
RAPPORTO UTENZA/SF	n°/mq.		
FRUIBILITA' COMPLESSIVA	giudizio		
CONNESSIONI			
BARRIERE ARCHITETTONICHE			
DOTAZIONE DI PARCHEGGI (per l'area)	mq.		
DOTAZIONE DI PARCHEGGI (vicinanze)	mq.	Parcheggio via Roma in ampliamento	
TRASPORTO PUBBLICO	di linea scolastico		
PEDONALE		x	
CICLABILE			
VIARIA			
CONTESTO URBANO		Contermine al Centro Storico	
ACCESSIBILITA' COMPLESSIVA			
NOTE GENERALI			
CRITICITA' / GIUDIZIO			

Foto "A"





Foto "B"



AREA SP2.2 - SALA CIVICA
Via Cantù
scala 1:1.000

2.2



ANALISI	IDENTIFICAZIONE DEL SERVIZIO		
	NOME DELLA STRUTTURA	Sala Civica	
	LOCALIZZAZIONE	via Cantù	
	CATEGORIA	SP2 - Servizi pubblici di interesse comune	
	TIPOLOGIA	SP2.2 - Attività ricreative e culturali	
	PROPRIETA'	Comunale	
	ENTE GESTIONALE		
	DATI DESCRITTIVI		
	TIPOLOGIA EDILIZIA	Edificio	
	ANNO DI COSTRUZIONE		
	MANUTENZIONI/RISTRUTTURAZIONI		
	INTERVENTI PROGRAMMATI		
	DATI PLANIVOLUMETRICI		
	SUPERFICIE FONDIARIA	mq.	2190
	SUPERFICIE COPERTA	mq.	220
	SUP. LORDA DI PAVIMENTO	mq.	220
	SUP. SCOPERTA DI PERTINENZA	mq.	1970
	PIANI FUORI TERRA	n°	1
	VANI PER SERVIZIO SVOLTO	n°	
	VANI ACCESSORI	n°	
	FUNZIONI COMPRESENTI	n°	
	CARATTERI COSTRUTTIVI		
	QUALITA' DEL SERVIZIO		
	STATO DI CONSERVAZIONE	livello	Discreto
	STATO MANUTENZIONE AREE PERT.	livello	Buono
	DOTAZIONE DI VERDE	mq. tipologia	
FRUIBILITA'			
UTENZA	n°		
RAPPORTO UTENZA/VANI	n°/mq.		
RAPPORTO UTENZA/SLP	n°/mq.		
RAPPORTO UTENZA/SF	n°/mq.		
FRUIBILITA' COMPLESSIVA	giudizio		
CONNESSIONI			
BARRIERE ARCHITETTONICHE			
DOTAZIONE DI PARCHEGGI (per l'area)	mq.	135	
DOTAZIONE DI PARCHEGGI (vicinanze)	mq.	1484	
TRASPORTO PUBBLICO	di linea scolastico	x	
PEDONALE		x	
CICLABILE			
VIARIA			
CONTESTO URBANO		Contermine al Centro Storico	
ACCESSIBILITA' COMPLESSIVA			
NOTE GENERALI			
CRITICITA' / GIUDIZIO			

Foto "A"




Foto "B"

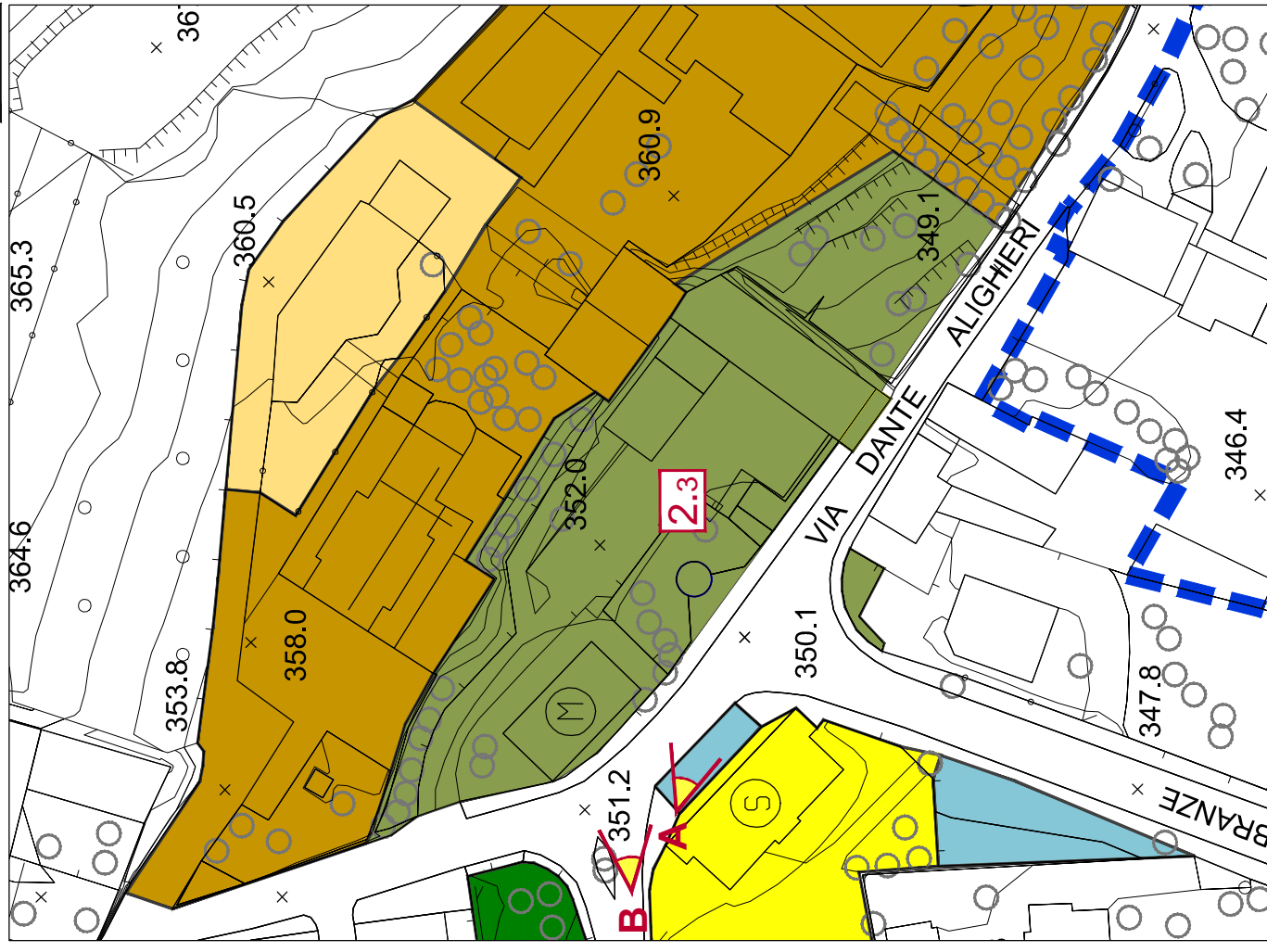


AREA SP2.3 - MUNICIPIO ED ATTREZZATURE SOCIO SANITARIE

Via Roma, Via Dante

scala 1:1.000

2.3



ANALISI	IDENTIFICAZIONE DEL SERVIZIO		
	NOME DELLA STRUTTURA	Municipio ed attrezzature socio sanitarie	
	LOCALIZZAZIONE	via Roma, via Dante	
	CATEGORIA	SP2 - Servizi pubblici di interesse comune	
	TIPOLOGIA	SP2.3 - Attrezzature pubbliche e servizi sociali	
	PROPRIETA'	Comunale	
	ENTE GESTIONALE		
	DATI DESCRITTIVI		
	TIPOLOGIA EDILIZIA	Edificio per uffici	
	ANNO DI COSTRUZIONE		
MANUTENZIONI/RISTRUTTURAZIONI			
INTERVENTI PROGRAMMATI			
DATI PLANIVOLUMETRICI			
SUPERFICIE FONDIARIA	mq.	3172	
SUPERFICIE COPERTA	mq.	575	
SUP. LORDA DI PAVIMENTO	mq.	1399	
SUP. SCOPERTA DI PERTINENZA	mq.	2597	
PIANI FUORI TERRA	n°	da 1 a 3	
VANI PER SERVIZIO SVOLTO	n°		
VANI ACCESSORI	n°		
FUNZIONI COMPRESENTI	n°		
CARATTERI COSTRUTTIVI			
QUALITA' DEL SERVIZIO			
STATO DI CONSERVAZIONE	livello	Buono	
STATO MANUTENZIONE AREE PERT.	livello	Buono	
DOTAZIONE DI VERDE	mq. tipologia		
FRUIBILITA'			
UTENZA	n°		
RAPPORTO UTENZA/VANI	n°/mq.		
RAPPORTO UTENZA/SLP	n°/mq.		
RAPPORTO UTENZA/SF	n°/mq.		
FRUIBILITA' COMPLESSIVA	giudizio		
CONNESSIONI			
BARRIERE ARCHITETTONICHE			
DOTAZIONE DI PARCHEGGI (per l'area)	mq.	10 posti auto interni	
DOTAZIONE DI PARCHEGGI (vicinanze)	mq.	86	
TRASPORTO PUBBLICO	di linea	x	
	scolastico		
PEDONALE		x	
CICLABILE			
VIARIA			
CONTESTO URBANO	Contermine al Centro Storico		
ACCESSIBILITA' COMPLESSIVA			
NOTE GENERALI			
CRITICITA' / GIUDIZIO			

2.4

AREA SP2.4 - CENTRO AGGREGAZIONE GIOVANILE
Via Santuario Sup.
scala 1:1.000

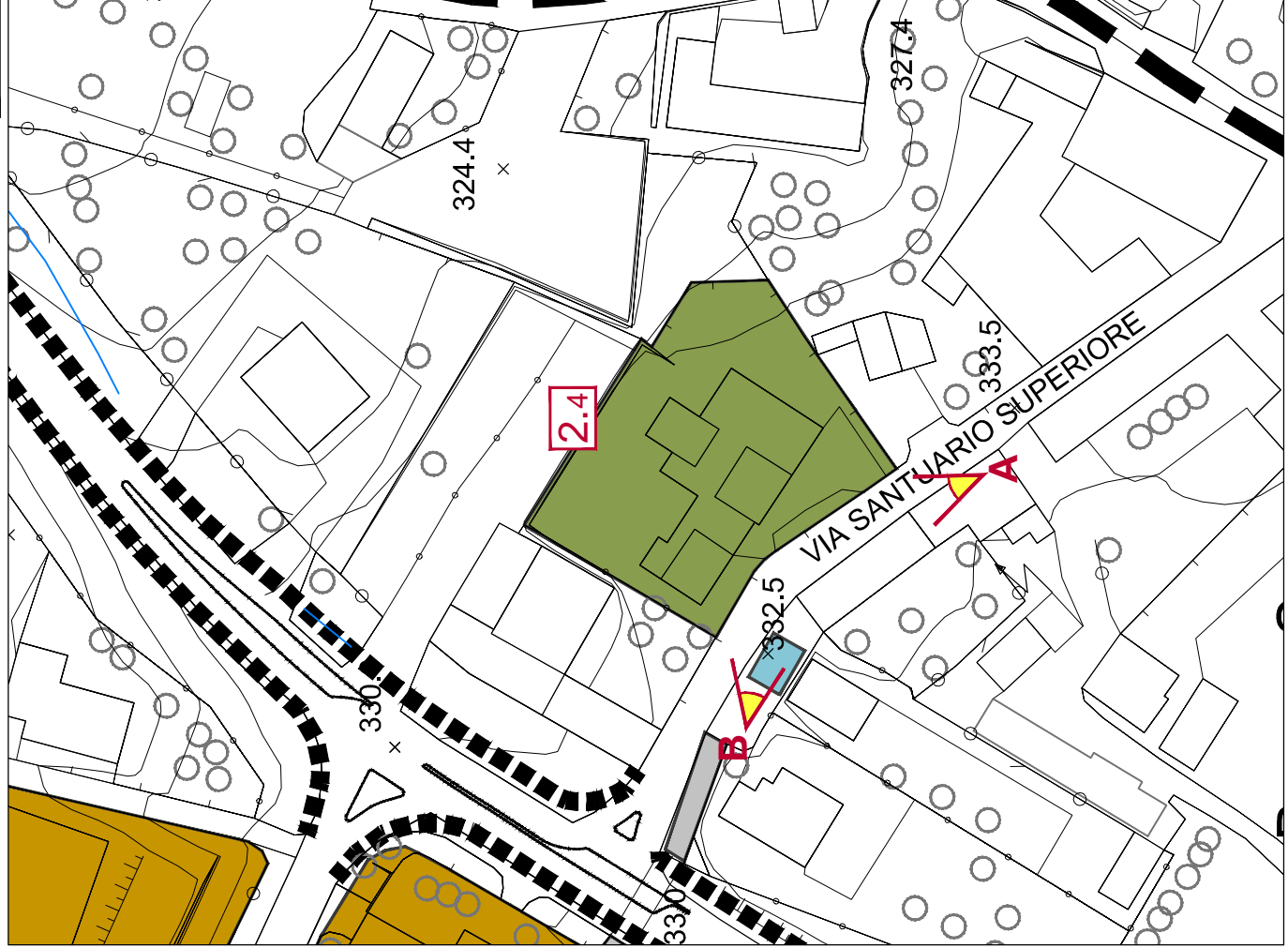


Foto "A"





Foto "B"



ANALISI	IDENTIFICAZIONE DEL SERVIZIO		
	NOME DELLA STRUTTURA	Centro aggregazione giovanile	
	LOCALIZZAZIONE	Via Santuario Superiore	
	CATEGORIA	SP2 - Servizi pubblici di interesse comune	
	TIPOLOGIA	SP2.4 - Attività ricreative e culturali	
	PROPRIETA'	Comunale	
	ENTE GESTIONALE		
	DATI DESCRITTIVI		
	TIPOLOGIA EDILIZIA	Edificio	
	ANNO DI COSTRUZIONE		
	MANUTENZIONI/RISTRUTTURAZIONI		
	INTERVENTI PROGRAMMATI		
	DATI PLANIVOLUMETRICI		
	SUPERFICIE FONDIARIA	mq.	1418
	SUPERFICIE COPERTA	mq.	434
	SUP. LORDA DI PAVIMENTO	mq.	434
	SUP. SCOPERTA DI PERTINENZA	mq.	984
	PIANI FUORI TERRA	n°	1
	VANI PER SERVIZIO SVOLTO	n°	
	VANI ACCESSORI	n°	
	FUNZIONI COMPRESENTI	n°	
	CARATTERI COSTRUTTIVI		
	QUALITA' DEL SERVIZIO		
	STATO DI CONSERVAZIONE	livello	Buono
	STATO MANUTENZIONE AREE PERT.	livello	Buono
	DOTAZIONE DI VERDE	mq. tipologia	
FRUIBILITA'			
UTENZA	n°		
RAPPORTO UTENZA/VANI	n°/mq.		
RAPPORTO UTENZA/SLP	n°/mq.		
RAPPORTO UTENZA/SF	n°/mq.		
FRUIBILITA' COMPLESSIVA	giudizio		
CONNESSIONI			
BARRIERE ARCHITETTONICHE			
DOTAZIONE DI PARCHEGGI (per l'area)	mq.		
DOTAZIONE DI PARCHEGGI (vicinanze)			
TRASPORTO PUBBLICO	di linea	x nei pressi	
	scolastico		
PEDONALE		x	
CICLABILE		x nei pressi	
VIARIA			
CONTESTO URBANO	Bevera Superiore		
ACCESSIBILITA' COMPLESSIVA			
NOTE GENERALI			
CRITICITA' / GIUDIZIO			

AREA SP3.1 - CENTRO SPORTIVO
Via Statale, Via Leopardi
scala 1:2.000

3.1

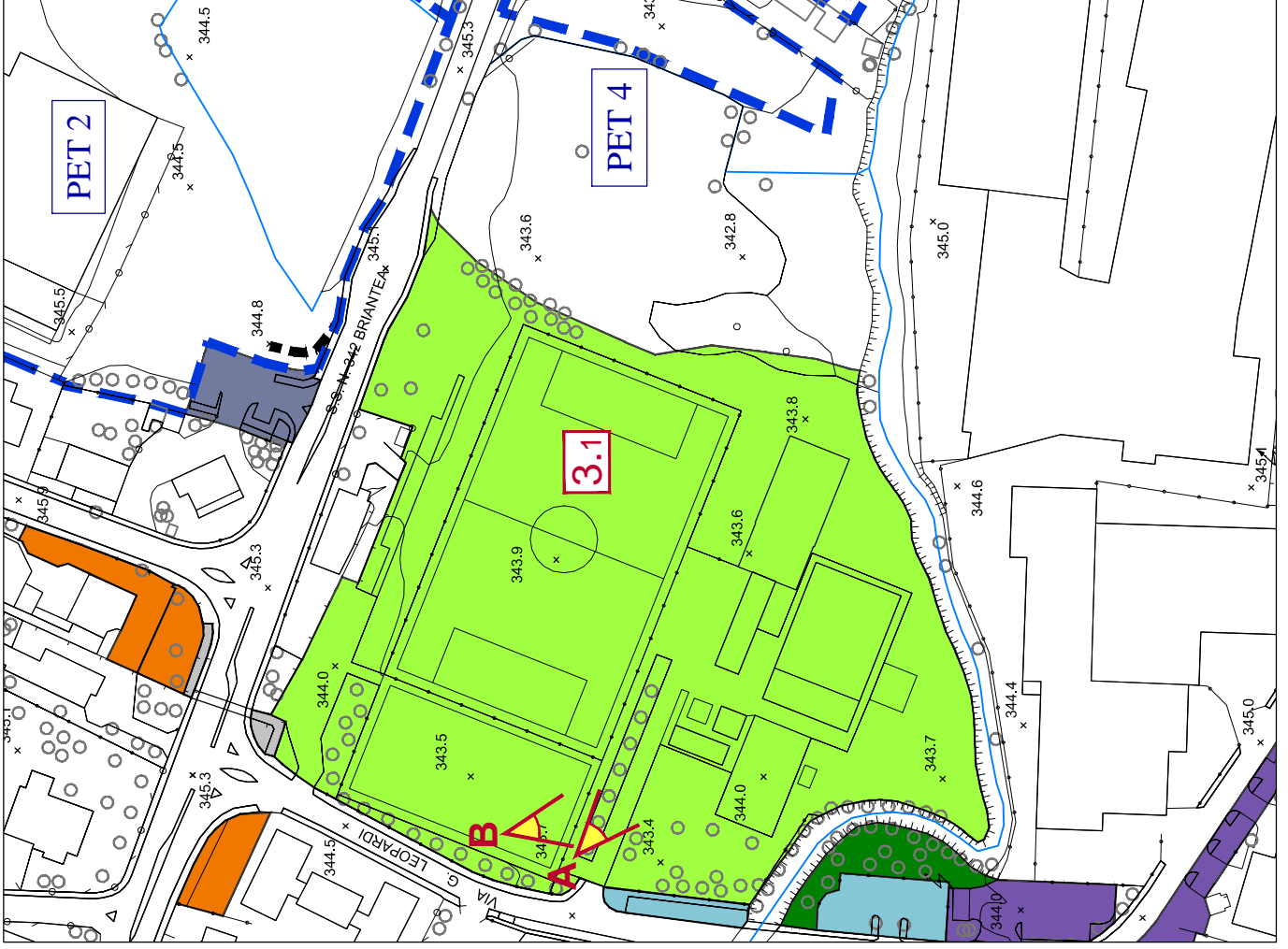


Foto "A"



Foto "B"




ANALISI	IDENTIFICAZIONE DEL SERVIZIO		
	NOME DELLA STRUTTURA	Centro Sportivo	
	LOCALIZZAZIONE	via Statale, via Leopardi	
	CATEGORIA	SP3 - Servizi per lo sport	
	TIPOLOGIA	SP3.1 - Attrezzature sportive	
	PROPRIETA'	Comunale	
	ENTE GESTIONALE		
	DATI DESCRITTIVI		
	TIPOLOGIA EDILIZIA	Centro Sportivo	
	ANNO DI COSTRUZIONE		
MANUTENZIONI/RISTRUTTURAZIONI			
INTERVENTI PROGRAMMATI			
DATI PLANIVOLUMETRICI			
SUPERFICIE FONDIARIA	mq.	24855	
SUPERFICIE COPERTA	mq.	1619	
SUP. LORDA DI PAVIMENTO	mq.	1619	
SUP. SCOPERTA DI PERTINENZA	mq.	23236	
PIANI FUORI TERRA	n°	1	
VANI PER SERVIZIO SVOLTO	n°		
VANI ACCESSORI	n°		
FUNZIONI COMPRESENTI	n°		
CARATTERI COSTRUTTIVI			
QUALITA' DEL SERVIZIO			
STATO DI CONSERVAZIONE	livello	Discreto	
STATO MANUTENZIONE AREE PERT.	livello	Discreto	
DOTAZIONE DI VERDE	mq. tipologia		
FRUIBILITA'			
UTENZA	n°		
RAPPORTO UTENZA/VANI	n°/mq.		
RAPPORTO UTENZA/SLP	n°/mq.		
RAPPORTO UTENZA/SF	n°/mq.		
FRUIBILITA' COMPLESSIVA	giudizio		
CONNESSIONI			
BARRIERE ARCHITETTONICHE			
DOTAZIONE DI PARCHEGGI (per l'area)	mq.	267	
DOTAZIONE DI PARCHEGGI (vicinanze)	mq.	581	
TRASPORTO PUBBLICO	di linea	x	
	scolastico		
PEDONALE		x	
CICLABILE		x	
VIARIA			
CONTESTO URBANO		Semi periferica	
ACCESSIBILITA' COMPLESSIVA			
NOTE GENERALI			
CRITICITA' / GIUDIZIO			

Foto "A"



Foto "B"



AREA SP4.1 - GIARDINO PUBBLICO ATTREZZATO
Via Kennedy
scala 1:1.000

4.1



ANALISI	IDENTIFICAZIONE DEL SERVIZIO		
	NOME DELLA STRUTTURA	Giardino pubblico attrezzato	
	LOCALIZZAZIONE	via Kennedy	
	CATEGORIA	SP4 - Spazi per parchi urbani, giardini pubblici e verde d'arredo	
	TIPOLOGIA	SP4.1	
	PROPRIETA'	Comunale	
	ENTE GESTIONALE		
	DATI DESCRITTIVI		
	TIPOLOGIA EDILIZIA	-	
	ANNO DI COSTRUZIONE		
	MANUTENZIONI/RISTRUTTURAZIONI		
	INTERVENTI PROGRAMMATI		
	DATI PLANIVOLUMETRICI		
	SUPERFICIE FONDIARIA	mq.	1530
	SUPERFICIE COPERTA	mq.	
	SUP. LORDA DI PAVIMENTO	mq.	
	SUP. SCOPERTA DI PERTINENZA	mq.	
	PIANI FUORI TERRA	n°	
	VANI PER SERVIZIO SVOLTO	n°	
	VANI ACCESSORI	n°	
	FUNZIONI COMPRESENTI	n°	
	CARATTERI COSTRUTTIVI		
	QUALITA' DEL SERVIZIO		
	STATO DI CONSERVAZIONE	livello	Buono
	STATO MANUTENZIONE AREE PERT.	livello	Buono
DOTAZIONE DI VERDE	mq. tipologia		
FRUIBILITA'			
UTENZA	n°		
RAPPORTO UTENZA/VANI	n°/mq.		
RAPPORTO UTENZA/SLP	n°/mq.		
RAPPORTO UTENZA/SF	n°/mq.		
FRUIBILITA' COMPLESSIVA	giudizio		
CONNESSIONI			
BARRIERE ARCHITETTONICHE			
DOTAZIONE DI PARCHEGGI (per l'area)	mq.	380	
DOTAZIONE DI PARCHEGGI (vicinanze)	mq-	802	
TRASPORTO PUBBLICO	di linea	x	
	scolastico		
PEDONALE		x	
CICLABILE			
VIARIA			
CONTESTO URBANO		Semi periferica	
ACCESSIBILITA' COMPLESSIVA			
NOTE GENERALI			
CRITICITA' / GIUDIZIO			

AREA SP4.2 - AREA VERDE
Via Costa
scala 1:1.000

4.2

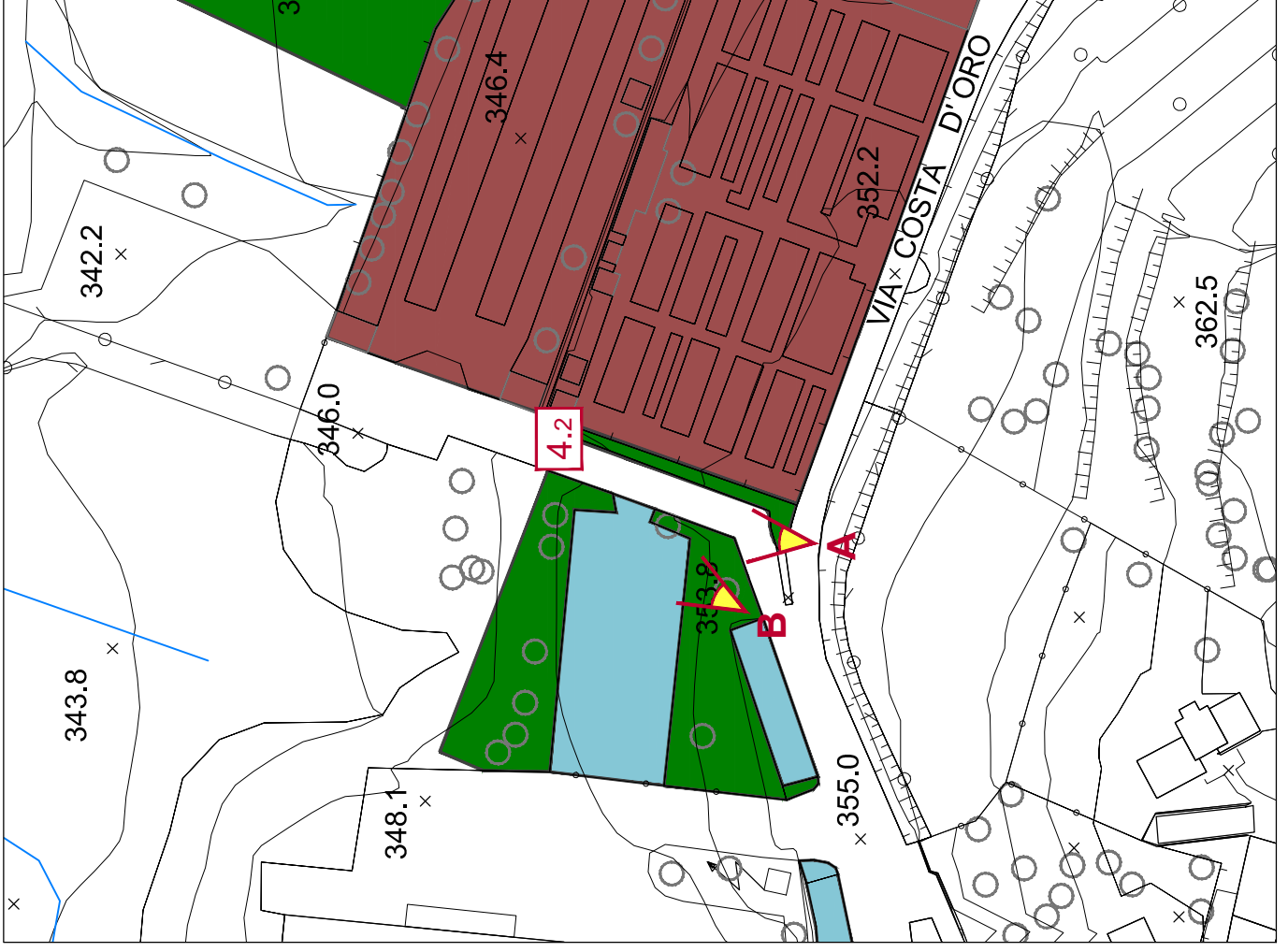


Foto "A"



Foto "B"



ANALISI	IDENTIFICAZIONE DEL SERVIZIO		
	NOME DELLA STRUTTURA	Area verde non attrezzata	
	LOCALIZZAZIONE	via Costa	
	CATEGORIA	SP4 - Spazi per parchi urbani, giardini pubblici e verde d'arredo	
	TIPOLOGIA	SP4.2	
	PROPRIETA'	Comunale	
	ENTE GESTIONALE		
	DATI DESCRITTIVI		
	TIPOLOGIA EDILIZIA	-	
	ANNO DI COSTRUZIONE		
MANUTENZIONI/RISTRUTTURAZIONI			
INTERVENTI PROGRAMMATI			
DATI PLANIVOLUMETRICI			
SUPERFICIE FONDIARIA	mq.	87	
SUPERFICIE COPERTA	mq.		
SUP. LORDA DI PAVIMENTO	mq.		
SUP. SCOPERTA DI PERTINENZA	mq.		
PIANI FUORI TERRA	n°		
VANI PER SERVIZIO SVOLTO	n°		
VANI ACCESSORI	n°		
FUNZIONI COMPRESENTI	n°		
CARATTERI COSTRUTTIVI			
QUALITA' DEL SERVIZIO			
STATO DI CONSERVAZIONE	livello	Discreto	
STATO MANUTENZIONE AREE PERT.	livello	Discreto	
DOTAZIONE DI VERDE	mq. tipologia		
FRUIBILITA'			
UTENZA	n°		
RAPPORTO UTENZA/VANI	n°/mq.		
RAPPORTO UTENZA/SLP	n°/mq.		
RAPPORTO UTENZA/SF	n°/mq.		
FRUIBILITA' COMPLESSIVA	giudizio		
CONNESSIONI			
BARRIERE ARCHITETTONICHE			
DOTAZIONE DI PARCHEGGI (per l'area)	mq.		
DOTAZIONE DI PARCHEGGI (vicinanze)			
TRASPORTO PUBBLICO	di linea scolastico		
PEDONALE			
CICLABILE			
VIARIA			
CONTESTO URBANO			
ACCESSIBILITA' COMPLESSIVA			
NOTE GENERALI			
CRITICITA' / GIUDIZIO			

4.3

AREA SP4.2-4.3 - GIARDINO PUBBLICO ATTREZZATO
Via per Bulciago, Vicolo la Sacca
scala 1:1.000



Foto "A"





Foto "B"



ANALISI			IDENTIFICAZIONE DEL SERVIZIO	
	NOME DELLA STRUTTURA	Giardino pubblico attrezzato		
	LOCALIZZAZIONE	via per Bulciago, vicolo la Sacca		
	CATEGORIA	SP4 - Spazi per parchi urbani, giardini pubblici e verde d'arredo		
	TIPOLOGIA	SP4.3		
	PROPRIETA'	Comunale		
	ENTE GESTIONALE			
			DATI DESCRITTIVI	
	TIPOLOGIA EDILIZIA	-		
	ANNO DI COSTRUZIONE			
	MANUTENZIONI/RISTRUTTURAZIONI			
	INTERVENTI PROGRAMMATI			
			DATI PLANIVOLUMETRICI	
	SUPERFICIE FONDIARIA	mq.	825	
	SUPERFICIE COPERTA	mq.		
	SUP. LORDA DI PAVIMENTO	mq.		
	SUP. SCOPERTA DI PERTINENZA	mq.		
PIANI FUORI TERRA	n°			
VANI PER SERVIZIO SVOLTO	n°			
VANI ACCESSORI	n°			
FUNZIONI COMPRESENTI	n°			
CARATTERI COSTRUTTIVI				
		QUALITA' DEL SERVIZIO		
STATO DI CONSERVAZIONE	livello	Discreto		
STATO MANUTENZIONE AREE PERT.	livello	Discreto		
DOTAZIONE DI VERDE	mq. tipologia			
		FRUIBILITA'		
UTENZA	n°			
RAPPORTO UTENZA/VANI	n°/mq.			
RAPPORTO UTENZA/SLP	n°/mq.			
RAPPORTO UTENZA/SF	n°/mq.			
FRUIBILITA' COMPLESSIVA	giudizio			
		CONNESSIONI		
BARRIERE ARCHITETTONICHE				
DOTAZIONE DI PARCHEGGI (per l'area)	mq.			
DOTAZIONE DI PARCHEGGI (vicinanze)	In potenziamento il parcheggio di via Roma			
TRASPORTO PUBBLICO	di linea scolastico			
PEDONALE	x			
CICLABILE				
VIARIA				
CONTESTO URBANO	Contermine al Centro Storico			
ACCESSIBILITA' COMPLESSIVA				
		NOTE GENERALI		
CRITICITA' / GIUDIZIO				

AREA SP4.4 - AREA VERDE
Via Roma
scala 1:1.000

4.4

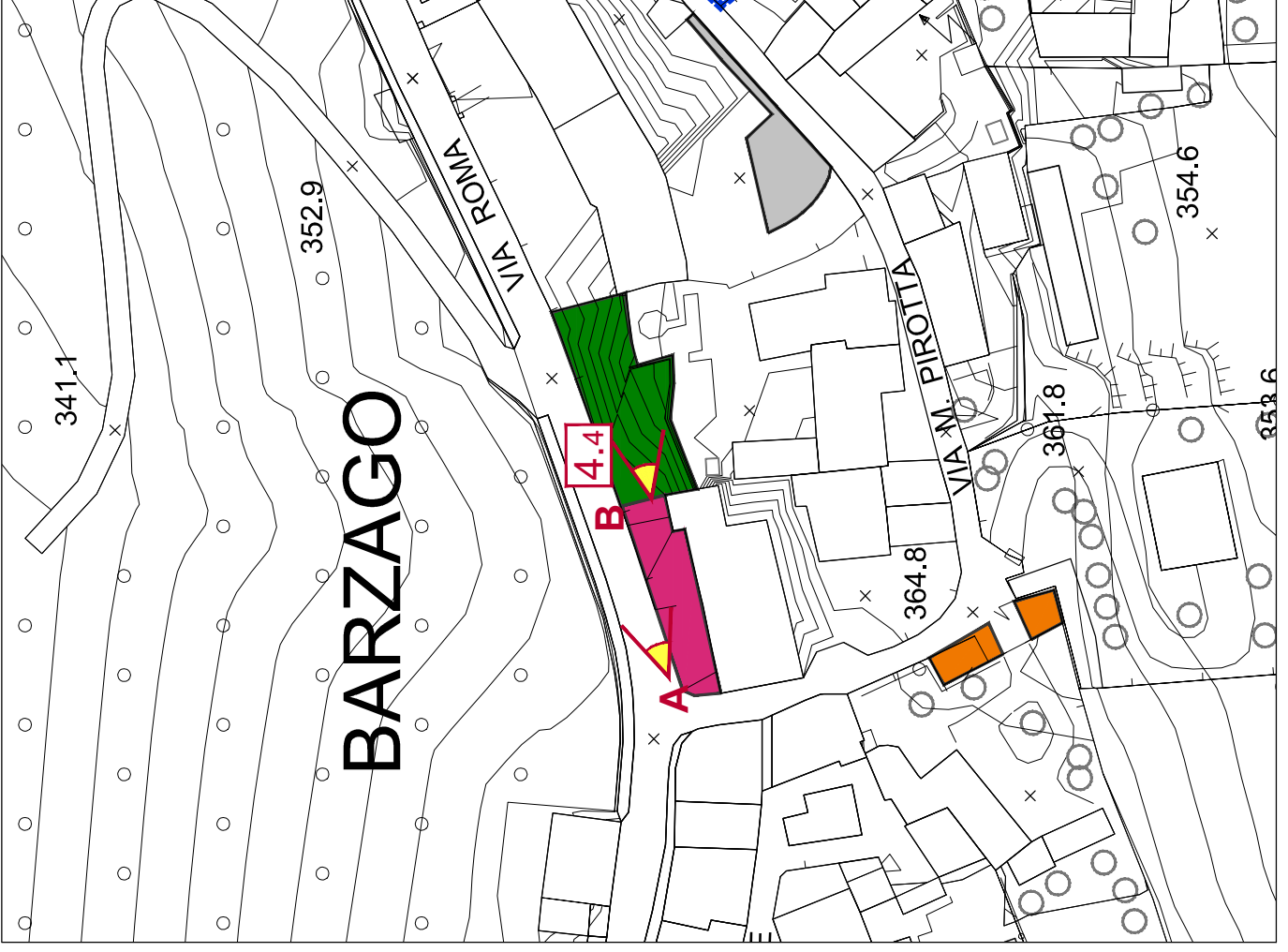


Foto "A"



Foto "B"



ANALISI	IDENTIFICAZIONE DEL SERVIZIO		
	NOME DELLA STRUTTURA	Area verde non attrezzata	
	LOCALIZZAZIONE	via Roma	
	CATEGORIA	SP4 - Spazi per parchi urbani, giardini pubblici e verde d'arredo	
	TIPOLOGIA	SP4.4	
	PROPRIETA'	Comunale	
	ENTE GESTIONALE	In fase di convenzionamento con privati	
	DATI DESCRITTIVI		
	TIPOLOGIA EDILIZIA	-	
	ANNO DI COSTRUZIONE		
	MANUTENZIONI/RISTRUTTURAZIONI		
	INTERVENTI PROGRAMMATI		
	DATI PLANIVOLUMETRICI		
	SUPERFICIE FONDIARIA	mq.	317
	SUPERFICIE COPERTA	mq.	
	SUP. LORDA DI PAVIMENTO	mq.	
	SUP. SCOPERTA DI PERTINENZA	mq.	
	PIANI FUORI TERRA	n°	
	VANI PER SERVIZIO SVOLTO	n°	
	VANI ACCESSORI	n°	
	FUNZIONI COMPRESENTI	n°	
	CARATTERI COSTRUTTIVI		
	QUALITA' DEL SERVIZIO		
	STATO DI CONSERVAZIONE	livello	Mediocre
	STATO MANUTENZIONE AREE PERT.	livello	Mediocre
DOTAZIONE DI VERDE	mq. tipologia		
FRUIBILITA'			
UTENZA	n°		
RAPPORTO UTENZA/VANI	n°/mq.		
RAPPORTO UTENZA/SLP	n°/mq.		
RAPPORTO UTENZA/SF	n°/mq.		
FRUIBILITA' COMPLESSIVA	giudizio		
CONNESSIONI			
BARRIERE ARCHITETTONICHE			
DOTAZIONE DI PARCHEGGI (per l'area)	mq.		
DOTAZIONE DI PARCHEGGI (vicinanze)			
TRASPORTO PUBBLICO	di linea scolastico		
PEDONALE			
CICLABILE			
VIARIA			
CONTESTO URBANO			
ACCESSIBILITA' COMPLESSIVA			
NOTE GENERALI			
CRITICITA' / GIUDIZIO			

Foto "A"




Foto "B"



AREA SP4.5 - GIARDINO PUBBLICO ATTREZZATO
Via Manzoni, Via Cantù
scala 1:1.000

4.5



ANALISI	IDENTIFICAZIONE DEL SERVIZIO		
	NOME DELLA STRUTTURA	Giardino pubblico attrezzato	
	LOCALIZZAZIONE	via Manzoni, via Cantù	
	CATEGORIA	SP4 - Spazi per parchi urbani, giardini pubblici e verde d'arredo	
	TIPOLOGIA	SP4.5	
	PROPRIETA'	Comunale	
	ENTE GESTIONALE		
	DATI DESCRITTIVI		
	TIPOLOGIA EDILIZIA	-	
	ANNO DI COSTRUZIONE		
MANUTENZIONI/RISTRUTTURAZIONI			
INTERVENTI PROGRAMMATI			
DATI PLANIVOLUMETRICI			
SUPERFICIE FONDIARIA	mq.	3265	
SUPERFICIE COPERTA	mq.		
SUP. LORDA DI PAVIMENTO	mq.		
SUP. SCOPERTA DI PERTINENZA	mq.		
PIANI FUORI TERRA	n°		
VANI PER SERVIZIO SVOLTO	n°		
VANI ACCESSORI	n°		
FUNZIONI COMPRESENTI	n°		
CARATTERI COSTRUTTIVI			
QUALITA' DEL SERVIZIO			
STATO DI CONSERVAZIONE	livello	Discreto	
STATO MANUTENZIONE AREE PERT.	livello	Discreto	
DOTAZIONE DI VERDE	mq. tipologia		
FRUIBILITA'			
UTENZA	n°		
RAPPORTO UTENZA/VANI	n°/mq.		
RAPPORTO UTENZA/SLP	n°/mq.		
RAPPORTO UTENZA/SF	n°/mq.		
FRUIBILITA' COMPLESSIVA	giudizio		
CONNESSIONI			
BARRIERE ARCHITETTONICHE			
DOTAZIONE DI PARCHEGGI (per l'area)	mq.		
DOTAZIONE DI PARCHEGGI (vicinanze)	mq.	1619	
TRASPORTO PUBBLICO	di linea	x	
	scolastico		
PEDONALE		x	
CICLABILE			
VIARIA			
CONTESTO URBANO	Contermine al Centro Storico		
ACCESSIBILITA' COMPLESSIVA			
NOTE GENERALI			
CRITICITA' / GIUDIZIO			

Foto "A"



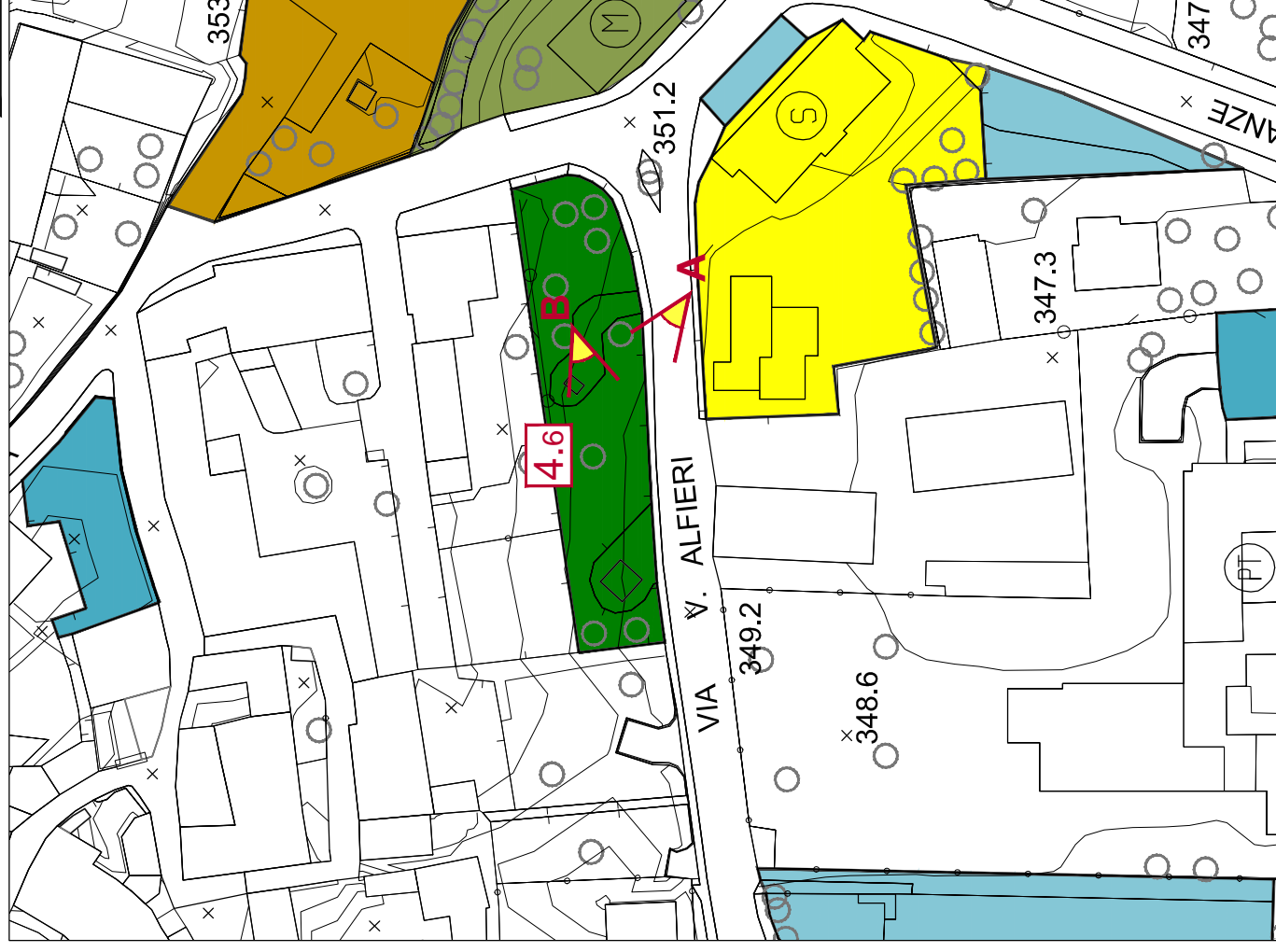


Foto "B"



AREA SP4.6 - GIARDINO PUBBLICO E VERDE D'ARREDO
Via Alfieri, Via Roma
scala 1:1.000

4.6




		IDENTIFICAZIONE DEL SERVIZIO		
ANALISI	NOME DELLA STRUTTURA	Giardino pubblico e verde d'arredo		
	LOCALIZZAZIONE	via Alfieri, via Roma		
	CATEGORIA	SP4 - Spazi per parchi urbani, giardini pubblici e verde d'arredo		
	TIPOLOGIA	SP4.6		
	PROPRIETA'	Comunale		
	ENTE GESTIONALE			
			DATI DESCRITTIVI	
	TIPOLOGIA EDILIZIA	-		
	ANNO DI COSTRUZIONE			
	MANUTENZIONI/RISTRUTTURAZIONI INTERVENTI PROGRAMMATI			
		DATI PLANIVOLUMETRICI		
SUPERFICIE FONDIARIA	mq.	934		
SUPERFICIE COPERTA	mq.			
SUP. LORDA DI PAVIMENTO	mq.			
SUP. SCOPERTA DI PERTINENZA	mq.			
PIANI FUORI TERRA	n°			
VANI PER SERVIZIO SVOLTO	n°			
VANI ACCESSORI	n°			
FUNZIONI COMPRESENTI	n°			
CARATTERI COSTRUTTIVI				
		QUALITA' DEL SERVIZIO		
STATO DI CONSERVAZIONE	livello	Buono		
STATO MANUTENZIONE AREE PERT.	livello	Buono		
DOTAZIONE DI VERDE	mq. tipologia			
		FRUIBILITA'		
UTENZA	n°			
RAPPORTO UTENZA/VANI	n°/mq.			
RAPPORTO UTENZA/SLP	n°/mq.			
RAPPORTO UTENZA/SF	n°/mq.			
FRUIBILITA' COMPLESSIVA	giudizio			
		CONNESSIONI		
BARRIERE ARCHITETTONICHE				
DOTAZIONE DI PARCHEGGI (per l'area)	mq.			
DOTAZIONE DI PARCHEGGI (vicinanze)	mq.	1570		
TRASPORTO PUBBLICO	di linea scolastico			
PEDONALE				
CICLABILE				
VIARIA				
CONTESTO URBANO				
ACCESSIBILITA' COMPLESSIVA				
		NOTE GENERALI		
CRITICITA' / GIUDIZIO				

Foto "A"



Foto "B"



AREA SP4.7 - AREA VERDE
Via Costa
scala 1:1.000

4.7



ANALISI	IDENTIFICAZIONE DEL SERVIZIO		
	NOME DELLA STRUTTURA	Area verde - aiuola	
	LOCALIZZAZIONE	via Costa	
	CATEGORIA	SP4 - Spazi per parchi urbani, giardini pubblici e verde d'arredo	
	TIPOLOGIA	SP4.7	
	PROPRIETA'	Comunale	
	ENTE GESTIONALE		
	DATI DESCRITTIVI		
	TIPOLOGIA EDILIZIA	-	
	ANNO DI COSTRUZIONE		
	MANUTENZIONI/RISTRUTTURAZIONI		
	INTERVENTI PROGRAMMATI		
	DATI PLANIVOLUMETRICI		
	SUPERFICIE FONDIARIA	mq.	873
	SUPERFICIE COPERTA	mq.	
	SUP. LORDA DI PAVIMENTO	mq.	
	SUP. SCOPERTA DI PERTINENZA	mq.	
PIANI FUORI TERRA	n°		
VANI PER SERVIZIO SVOLTO	n°		
VANI ACCESSORI	n°		
FUNZIONI COMPRESENTI	n°		
CARATTERI COSTRUTTIVI			
QUALITA' DEL SERVIZIO			
STATO DI CONSERVAZIONE	livello	Discreto	
STATO MANUTENZIONE AREE PERT.	livello	Discreto	
DOTAZIONE DI VERDE	mq. tipologia		
FRUIBILITA'			
UTENZA	n°		
RAPPORTO UTENZA/VANI	n°/mq.		
RAPPORTO UTENZA/SLP	n°/mq.		
RAPPORTO UTENZA/SF	n°/mq.		
FRUIBILITA' COMPLESSIVA	giudizio		
CONNESSIONI			
BARRIERE ARCHITETTONICHE			
DOTAZIONE DI PARCHEGGI (per l'area)	mq.	569	
DOTAZIONE DI PARCHEGGI (vicinanze)			
TRASPORTO PUBBLICO	di linea scolastico		
PEDONALE			
CICLABILE			
VIARIA			
CONTESTO URBANO			
ACCESSIBILITA' COMPLESSIVA			
NOTE GENERALI			
CRITICITA' / GIUDIZIO			

Foto "A"



Foto "B"



AREA SP4.8 - AREA VERDE
Località Bevera Inferiore
scala 1:1.000

4.8



ANALISI	IDENTIFICAZIONE DEL SERVIZIO	
	NOME DELLA STRUTTURA	Area verde
	LOCALIZZAZIONE	Località Bevera Inferiore
	CATEGORIA	SP4 - Spazi per parchi urbani, giardini pubblici e verde d'arredo
	TIPOLOGIA	SP4.8
	PROPRIETA'	Comunale
	ENTE GESTIONALE	
	DATI DESCRITTIVI	
	TIPOLOGIA EDILIZIA	-
	ANNO DI COSTRUZIONE	
MANUTENZIONI/RISTRUTTURAZIONI		
INTERVENTI PROGRAMMATI		
DATI PLANIVOLUMETRICI		
SUPERFICIE FONDIARIA	mq.	5159
SUPERFICIE COPERTA	mq.	
SUP. LORDA DI PAVIMENTO	mq.	
SUP. SCOPERTA DI PERTINENZA	mq.	
PIANI FUORI TERRA	n°	
VANI PER SERVIZIO SVOLTO	n°	
VANI ACCESSORI	n°	
FUNZIONI COMPRESENTI	n°	
CARATTERI COSTRUTTIVI		
QUALITA' DEL SERVIZIO		
STATO DI CONSERVAZIONE	livello	
STATO MANUTENZIONE AREE PERT.	livello	
DOTAZIONE DI VERDE	mq. tipologia	
FRUIBILITA'		
UTENZA	n°	
RAPPORTO UTENZA/VANI	n°/mq.	
RAPPORTO UTENZA/SLP	n°/mq.	
RAPPORTO UTENZA/SF	n°/mq.	
FRUIBILITA' COMPLESSIVA	giudizio	
CONNESSIONI		
BARRIERE ARCHITETTONICHE		
DOTAZIONE DI PARCHEGGI (per l'area)	mq.	
DOTAZIONE DI PARCHEGGI (vicinanze)		
TRASPORTO PUBBLICO	di linea scolastico	
PEDONALE		
CICLABILE		
VIARIA		
CONTESTO URBANO		
ACCESSIBILITA' COMPLESSIVA		
NOTE GENERALI		
CRITICITA' / GIUDIZIO		

AREA SP4.9-4.10 - GIARDINI PUBBLICI
Via Santuario Inf.
scala 1:1.000

4.94.10

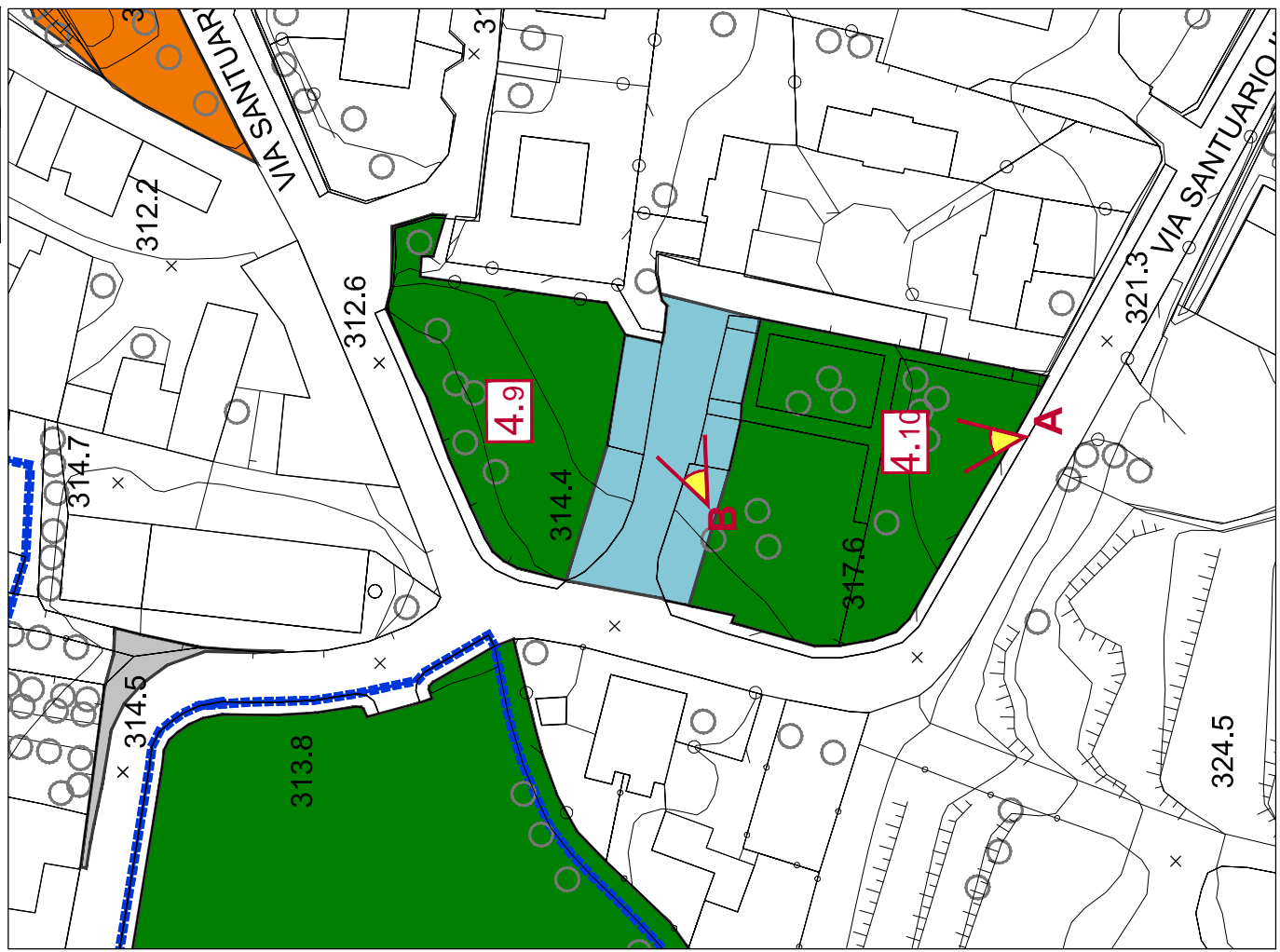



Foto "A"



Foto "B"



ANALISI	IDENTIFICAZIONE DEL SERVIZIO		
	NOME DELLA STRUTTURA	Giardini pubblici	
	LOCALIZZAZIONE	via Santuario Inferiore	
	CATEGORIA	SP4 - Spazi per parchi urbani, giardini pubblici e verde d'arredo	
	TIPOLOGIA	SP4.9	
	PROPRIETA'	Comunale	
	ENTE GESTIONALE		
	DATI DESCRITTIVI		
	TIPOLOGIA EDILIZIA	-	
	ANNO DI COSTRUZIONE		
	MANUTENZIONI/RISTRUTTURAZIONI INTERVENTI PROGRAMMATI		
	DATI PLANIVOLUMETRICI		
	SUPERFICIE FONDIARIA	mq.	982
	SUPERFICIE COPERTA	mq.	
	SUP. LORDA DI PAVIMENTO	mq.	
	SUP. SCOPERTA DI PERTINENZA	mq.	
	PIANI FUORI TERRA	n°	
VANI PER SERVIZIO SVOLTO	n°		
VANI ACCESSORI	n°		
FUNZIONI COMPRESENTI	n°		
CARATTERI COSTRUTTIVI			
QUALITA' DEL SERVIZIO			
STATO DI CONSERVAZIONE	livello	Buono	
STATO MANUTENZIONE AREE PERT.	livello	Buono	
DOTAZIONE DI VERDE	mq. tipologia		
FRUIBILITA'			
UTENZA	n°		
RAPPORTO UTENZA/VANI	n°/mq.		
RAPPORTO UTENZA/SLP	n°/mq.		
RAPPORTO UTENZA/SF	n°/mq.		
FRUIBILITA' COMPLESSIVA	giudizio		
CONNESSIONI			
BARRIERE ARCHITETTONICHE			
DOTAZIONE DI PARCHEGGI (per l'area)	mq.	723	
DOTAZIONE DI PARCHEGGI (vicinanze)			
TRASPORTO PUBBLICO	di linea scolastico		
PEDONALE			
CICLABILE			
VIARIA			
CONTESTO URBANO			
ACCESSIBILITA' COMPLESSIVA			
NOTE GENERALI			
CRITICITA' / GIUDIZIO			

ANALISI	IDENTIFICAZIONE DEL SERVIZIO		
	NOME DELLA STRUTTURA	Giardini pubblici	
	LOCALIZZAZIONE	via Santuario Inferiore	
	CATEGORIA	SP4 - Spazi per parchi urbani, giardini pubblici e verde d'arredo	
	TIPOLOGIA	SP4.10	
	PROPRIETA'	Comunale	
	ENTE GESTIONALE		
	DATI DESCRITTIVI		
	TIPOLOGIA EDILIZIA	-	
	ANNO DI COSTRUZIONE		
	MANUTENZIONI/RISTRUTTURAZIONI INTERVENTI PROGRAMMATI		
	DATI PLANIVOLUMETRICI		
	SUPERFICIE FONDIARIA	mq.	1499
	SUPERFICIE COPERTA	mq.	
	SUP. LORDA DI PAVIMENTO	mq.	
	SUP. SCOPERTA DI PERTINENZA	mq.	
	PIANI FUORI TERRA	n°	
VANI PER SERVIZIO SVOLTO	n°		
VANI ACCESSORI	n°		
FUNZIONI COMPRESENTI	n°		
CARATTERI COSTRUTTIVI			
QUALITA' DEL SERVIZIO			
STATO DI CONSERVAZIONE	livello	Buono	
STATO MANUTENZIONE AREE PERT.	livello	Buono	
DOTAZIONE DI VERDE	mq. tipologia		
FRUIBILITA'			
UTENZA	n°		
RAPPORTO UTENZA/VANI	n°/mq.		
RAPPORTO UTENZA/SLP	n°/mq.		
RAPPORTO UTENZA/SF	n°/mq.		
FRUIBILITA' COMPLESSIVA	giudizio		
CONNESSIONI			
BARRIERE ARCHITETTONICHE			
DOTAZIONE DI PARCHEGGI (per l'area)	mq.	723	
DOTAZIONE DI PARCHEGGI (vicinanze)			
TRASPORTO PUBBLICO	di linea scolastico		
PEDONALE			
CICLABILE			
VIARIA			
CONTESTO URBANO			
ACCESSIBILITA' COMPLESSIVA			
NOTE GENERALI			
CRITICITA' / GIUDIZIO			

Foto "A"



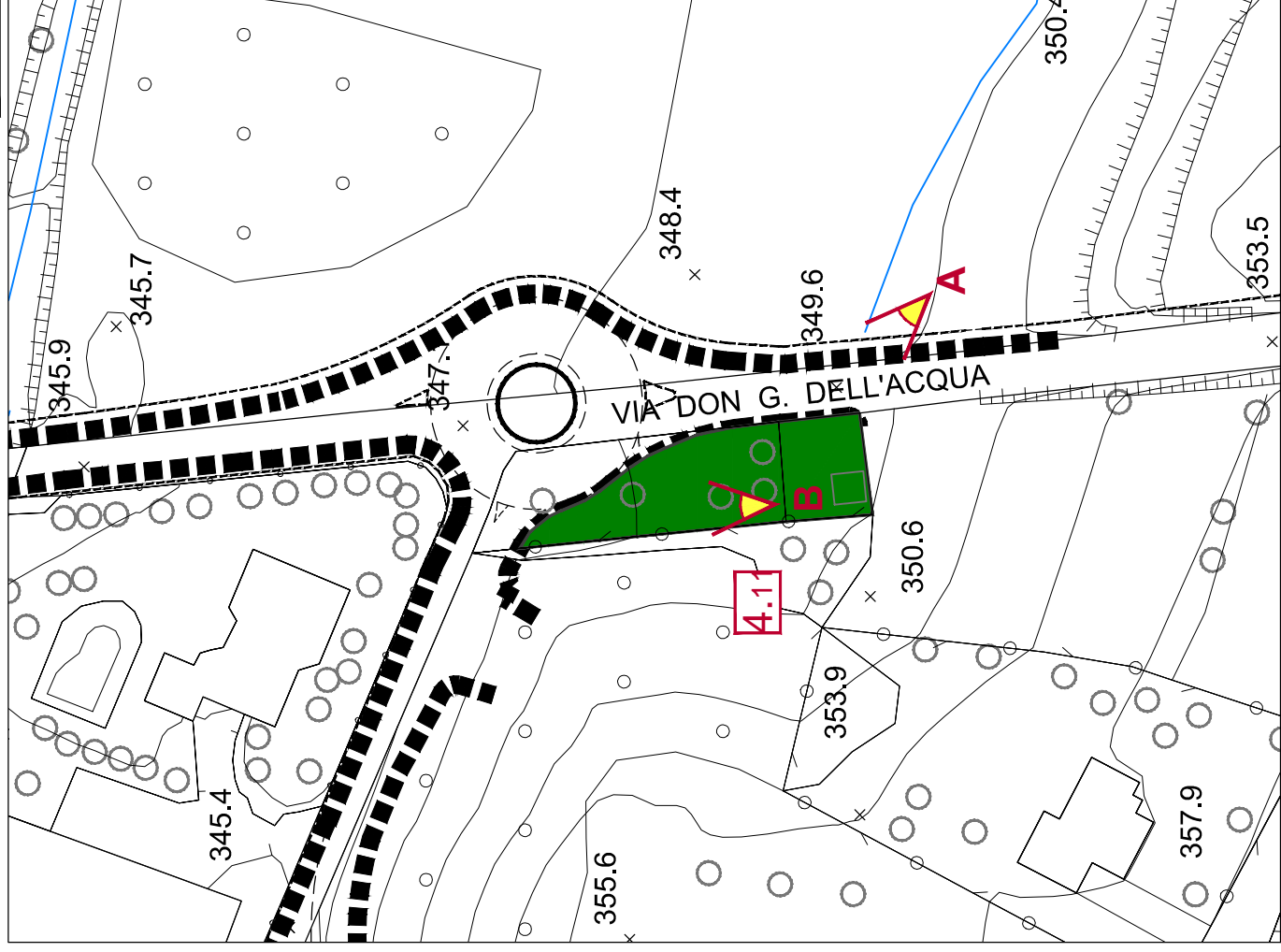


Foto "B"



AREA SP4.11 - AREA VERDE CON FONTANA DI VERDEGO'
Via Don Dell'Acqua
scala 1:1.000

4.11



ANALISI	IDENTIFICAZIONE DEL SERVIZIO			
	NOME DELLA STRUTTURA	Area verde con fontana di Verdegò		
	LOCALIZZAZIONE	via Don Dell'acqua		
	CATEGORIA	SP4 - Spazi per parchi urbani, giardini pubblici e verde d'arredo		
	TIPOLOGIA	SP4.11		
	PROPRIETA'	Comunale		
	ENTE GESTIONALE			
				DATI DESCRITTIVI
	TIPOLOGIA EDILIZIA	-		
	ANNO DI COSTRUZIONE			
	MANUTENZIONI/RISTRUTTURAZIONI			
	INTERVENTI PROGRAMMATI			
				DATI PLANIVOLUMETRICI
	SUPERFICIE FONDIARIA	mq.	537	
	SUPERFICIE COPERTA	mq.		
	SUP. LORDA DI PAVIMENTO	mq.		
	SUP. SCOPERTA DI PERTINENZA	mq.		
	PIANI FUORI TERRA	n°		
	VANI PER SERVIZIO SVOLTO	n°		
	VANI ACCESSORI	n°		
	FUNZIONI COMPRESENTI	n°		
	CARATTERI COSTRUTTIVI			
				QUALITA' DEL SERVIZIO
	STATO DI CONSERVAZIONE	livello	Buono	
	STATO MANUTENZIONE AREE PERT.	livello	Buono	
	DOTAZIONE DI VERDE	mq. tipologia		
			FRUIBILITA'	
UTENZA	n°			
RAPPORTO UTENZA/VANI	n°/mq.			
RAPPORTO UTENZA/SLP	n°/mq.			
RAPPORTO UTENZA/SF	n°/mq.			
FRUIBILITA' COMPLESSIVA	giudizio			
			CONNESSIONI	
BARRIERE ARCHITETTONICHE				
DOTAZIONE DI PARCHEGGI (per l'area)	mq.			
DOTAZIONE DI PARCHEGGI (vicinanze)				
TRASPORTO PUBBLICO	di linea scolastico			
PEDONALE				
CICLABILE				
VIARIA				
CONTESTO URBANO		Verdegò		
ACCESSIBILITA' COMPLESSIVA				
			NOTE GENERALI	
CRITICITA' / GIUDIZIO				

Foto "A"

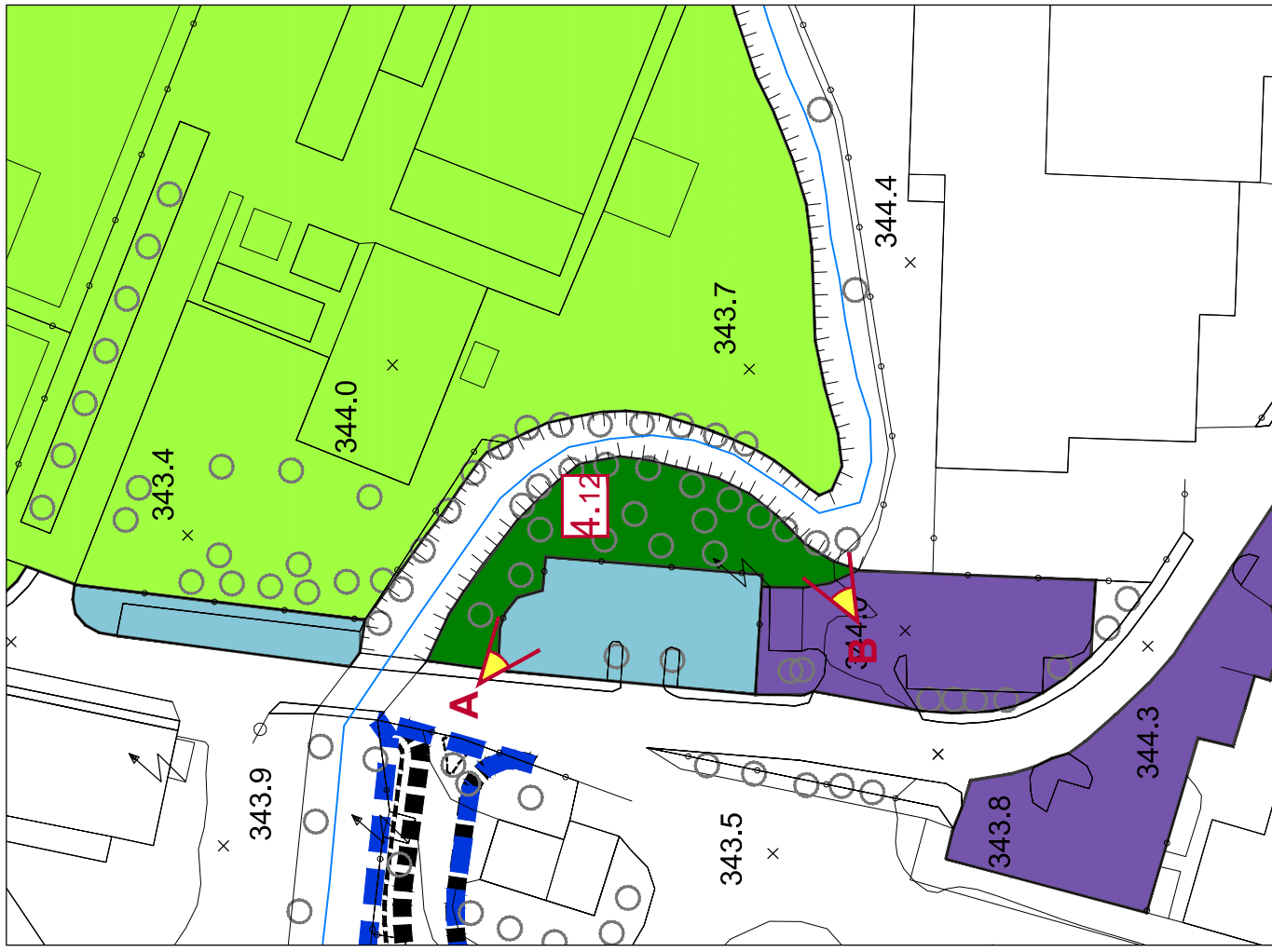


Foto "B"



AREA SP4.12 - AREA VERDE
Via Leopardi
scala 1:1.000

4.12



ANALISI	IDENTIFICAZIONE DEL SERVIZIO		
	NOME DELLA STRUTTURA	Area verde piantumata	
	LOCALIZZAZIONE	via Leopardi	
	CATEGORIA	SP4 - Spazi per parchi urbani, giardini pubblici e verde d'arredo	
	TIPOLOGIA	SP4.12	
	PROPRIETA'	Comunale	
	ENTE GESTIONALE		
	DATI DESCRITTIVI		
	TIPOLOGIA EDILIZIA	-	
	ANNO DI COSTRUZIONE		
	MANUTENZIONI/RISTRUTTURAZIONI INTERVENTI PROGRAMMATI		
	DATI PLANIVOLUMETRICI		
	SUPERFICIE FONDIARIA	mq.	667
	SUPERFICIE COPERTA	mq.	
	SUP. LORDA DI PAVIMENTO	mq.	
	SUP. SCOPERTA DI PERTINENZA	mq.	
	PIANI FUORI TERRA	n°	
VANI PER SERVIZIO SVOLTO	n°		
VANI ACCESSORI	n°		
FUNZIONI COMPRESENTI	n°		
CARATTERI COSTRUTTIVI			
QUALITA' DEL SERVIZIO			
STATO DI CONSERVAZIONE	livello	Mediocre	
STATO MANUTENZIONE AREE PERT.	livello	Mediocre	
DOTAZIONE DI VERDE	mq. tipologia		
FRUIBILITA'			
UTENZA	n°		
RAPPORTO UTENZA/VANI	n°/mq.		
RAPPORTO UTENZA/SLP	n°/mq.		
RAPPORTO UTENZA/SF	n°/mq.		
FRUIBILITA' COMPLESSIVA	giudizio		
CONNESSIONI			
BARRIERE ARCHITETTONICHE			
DOTAZIONE DI PARCHEGGI (per l'area)	mq.	581	
DOTAZIONE DI PARCHEGGI (vicinanze)			
TRASPORTO PUBBLICO	di linea scolastico		
PEDONALE			
CICLABILE			
VIARIA			
CONTESTO URBANO			
ACCESSIBILITA' COMPLESSIVA			
NOTE GENERALI			
CRITICITA' / GIUDIZIO			

AREA SP4.13 - AREA VERDE
Via Vignate, Via primo Maggio
scala 1:1.000

4.13

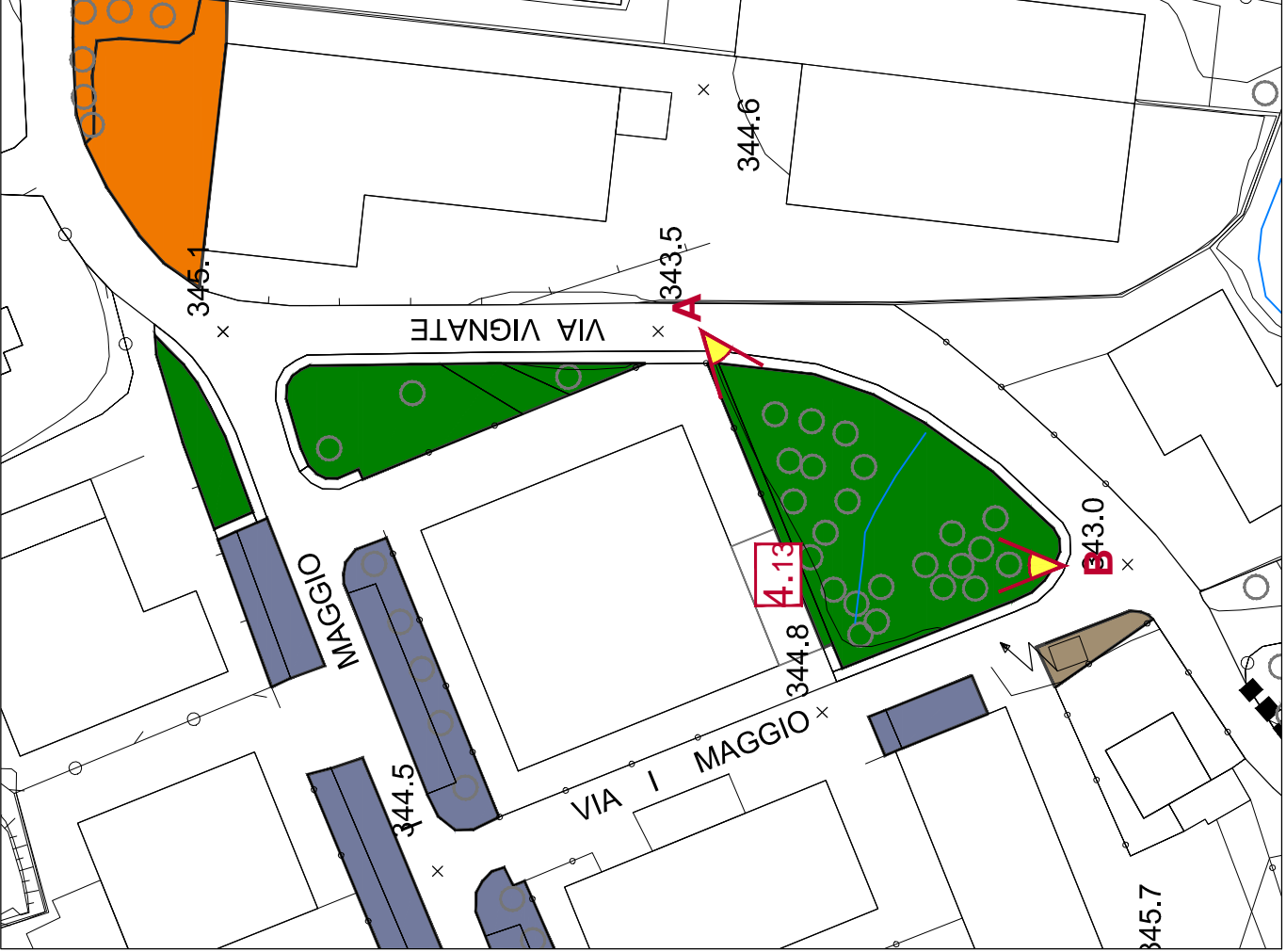


Foto "A"



Foto "B"



ANALISI	IDENTIFICAZIONE DEL SERVIZIO		
	NOME DELLA STRUTTURA	Area verde piantumata	
	LOCALIZZAZIONE	via Vignate, via Primo Maggio	
	CATEGORIA	SP4 - Spazi per parchi urbani, giardini pubblici e verde d'arredo	
	TIPOLOGIA	SP4.13	
	PROPRIETA'	Comunale	
	ENTE GESTIONALE		
	DATI DESCRITTIVI		
	TIPOLOGIA EDILIZIA	-	
	ANNO DI COSTRUZIONE		
	MANUTENZIONI/RISTRUTTURAZIONI		
	INTERVENTI PROGRAMMATI		
	DATI PLANIVOLUMETRICI		
	SUPERFICIE FONDIARIA	mq.	1637
	SUPERFICIE COPERTA	mq.	
	SUP. LORDA DI PAVIMENTO	mq.	
	SUP. SCOPERTA DI PERTINENZA	mq.	
PIANI FUORI TERRA	n°		
VANI PER SERVIZIO SVOLTO	n°		
VANI ACCESSORI	n°		
FUNZIONI COMPRESENTI	n°		
CARATTERI COSTRUTTIVI			
QUALITA' DEL SERVIZIO			
STATO DI CONSERVAZIONE	livello	Discreto	
STATO MANUTENZIONE AREE PERT.	livello	Discreto	
DOTAZIONE DI VERDE	mq. tipologia		
FRUIBILITA'			
UTENZA	n°		
RAPPORTO UTENZA/VANI	n°/mq.		
RAPPORTO UTENZA/SLP	n°/mq.		
RAPPORTO UTENZA/SF	n°/mq.		
FRUIBILITA' COMPLESSIVA	giudizio		
CONNESSIONI			
BARRIERE ARCHITETTONICHE			
DOTAZIONE DI PARCHEGGI (per l'area)	mq.		
DOTAZIONE DI PARCHEGGI (vicinanze)	mq.	808	
TRASPORTO PUBBLICO	di linea scolastico		
PEDONALE			
CICLABILE			
VIARIA			
CONTESTO URBANO			
ACCESSIBILITA' COMPLESSIVA			
NOTE GENERALI			
CRITICITA' / GIUDIZIO			

AREA SP4.14 - AREA VERDE
Via Statale, Via Primo Maggio
scala 1:1.000

4.14

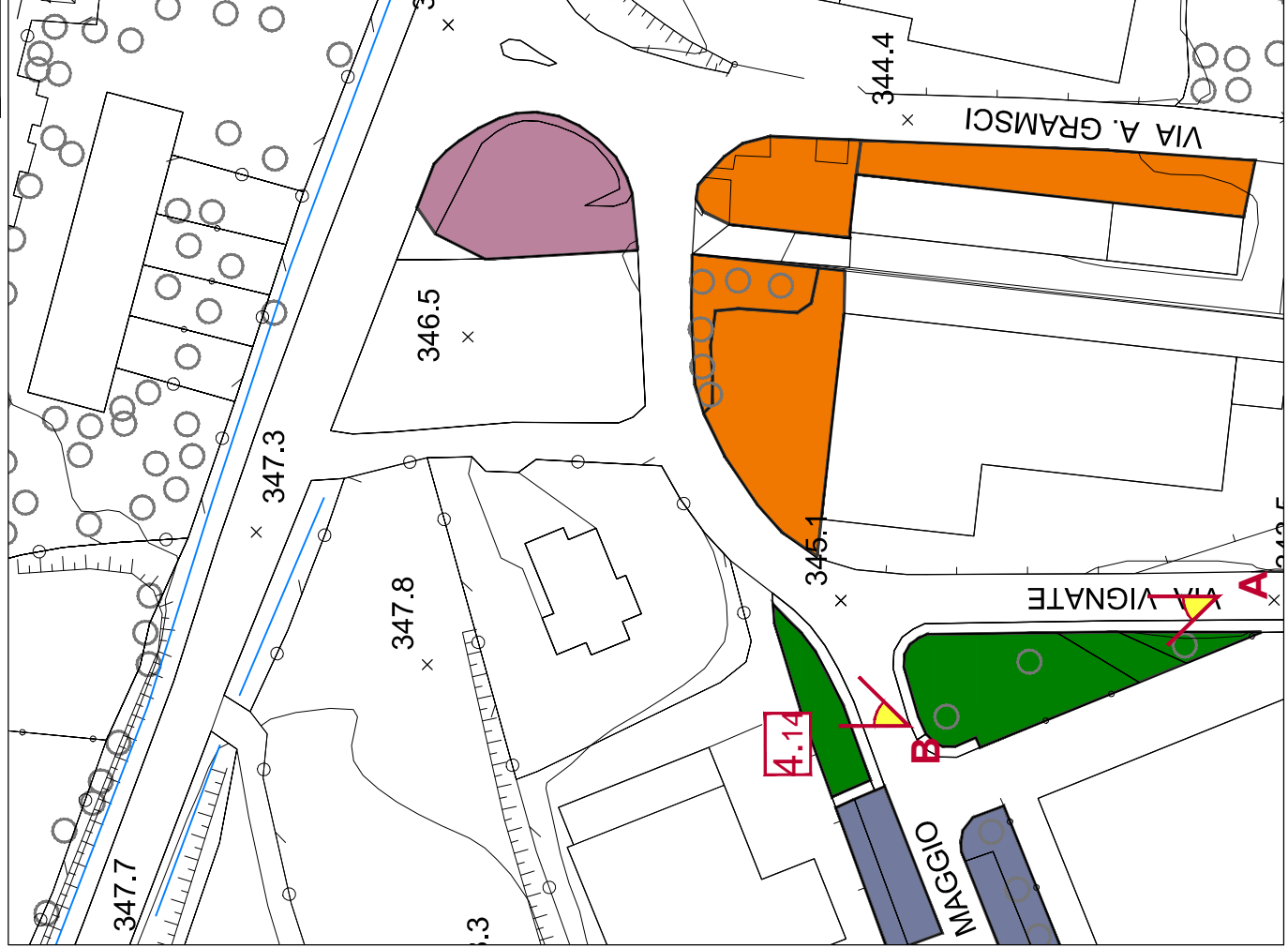



Foto "A"



Foto "B"



ANALISI	IDENTIFICAZIONE DEL SERVIZIO		
	NOME DELLA STRUTTURA	Area verde piantumata	
	LOCALIZZAZIONE	via Statale, via Primo Maggio	
	CATEGORIA	SP4 - Spazi per parchi urbani, giardini pubblici e verde d'arredo	
	TIPOLOGIA	SP4.14	
	PROPRIETA'	Comunale	
	ENTE GESTIONALE		
	DATI DESCRITTIVI		
	TIPOLOGIA EDILIZIA	-	
	ANNO DI COSTRUZIONE		
	MANUTENZIONI/RISTRUTTURAZIONI		
	INTERVENTI PROGRAMMATI		
	DATI PLANIVOLUMETRICI		
	SUPERFICIE FONDIARIA	mq.	132
	SUPERFICIE COPERTA	mq.	
	SUP. LORDA DI PAVIMENTO	mq.	
	SUP. SCOPERTA DI PERTINENZA	mq.	
PIANI FUORI TERRA	n°		
VANI PER SERVIZIO SVOLTO	n°		
VANI ACCESSORI	n°		
FUNZIONI COMPRESENTI	n°		
CARATTERI COSTRUTTIVI			
QUALITA' DEL SERVIZIO			
STATO DI CONSERVAZIONE	livello	Discreto	
STATO MANUTENZIONE AREE PERT.	livello	Discreto	
DOTAZIONE DI VERDE	mq. tipologia		
FRUIBILITA'			
UTENZA	n°		
RAPPORTO UTENZA/VANI	n°/mq.		
RAPPORTO UTENZA/SLP	n°/mq.		
RAPPORTO UTENZA/SF	n°/mq.		
FRUIBILITA' COMPLESSIVA	giudizio		
CONNESSIONI			
BARRIERE ARCHITETTONICHE			
DOTAZIONE DI PARCHEGGI (per l'area)	mq.		
DOTAZIONE DI PARCHEGGI (vicinanze)	mq.	554	
TRASPORTO PUBBLICO	di linea scolastico		
PEDONALE			
CICLABILE			
VIARIA			
CONTESTO URBANO			
ACCESSIBILITA' COMPLESSIVA			
NOTE GENERALI			
CRITICITA' / GIUDIZIO			

Foto "A"





Foto "B"



AREA SP4.15 - GIARDINO PUBBLICO ATTREZZATO
Via Don Dell'Acqua
scala 1:1.000

4.15



ANALISI	IDENTIFICAZIONE DEL SERVIZIO		
	NOME DELLA STRUTTURA	Giardino pubblico attrezzato	
	LOCALIZZAZIONE	via Don Dell'Acqua	
	CATEGORIA	SP4 - Spazi per parchi urbani, giardini pubblici e verde d'arredo	
	TIPOLOGIA	SP4.15	
	PROPRIETA'	Comunale	
	ENTE GESTIONALE		
	DATI DESCRITTIVI		
	TIPOLOGIA EDILIZIA	-	
	ANNO DI COSTRUZIONE		
	MANUTENZIONI/RISTRUTTURAZIONI INTERVENTI PROGRAMMATI		
	DATI PLANIVOLUMETRICI		
	SUPERFICIE FONDIARIA	mq.	502
	SUPERFICIE COPERTA	mq.	
	SUP. LORDA DI PAVIMENTO	mq.	
	SUP. SCOPERTA DI PERTINENZA	mq.	
	PIANI FUORI TERRA	n°	
	VANI PER SERVIZIO SVOLTO	n°	
	VANI ACCESSORI	n°	
	FUNZIONI COMPRESENTI	n°	
	CARATTERI COSTRUTTIVI		
	QUALITA' DEL SERVIZIO		
	STATO DI CONSERVAZIONE	livello	Buono
	STATO MANUTENZIONE AREE PERT.	livello	Buono
	DOTAZIONE DI VERDE	mq. tipologia	
FRUIBILITA'			
UTENZA	n°		
RAPPORTO UTENZA/VANI	n°/mq.		
RAPPORTO UTENZA/SLP	n°/mq.		
RAPPORTO UTENZA/SF	n°/mq.		
FRUIBILITA' COMPLESSIVA	giudizio		
CONNESSIONI			
BARRIERE ARCHITETTONICHE			
DOTAZIONE DI PARCHEGGI (per l'area)	mq.		
DOTAZIONE DI PARCHEGGI (vicinanze)	mq.	250	
TRASPORTO PUBBLICO	di linea scolastico		
PEDONALE	x		
CICLABILE	x	nei pressi	
VIARIA			
CONTESTO URBANO		Verdegò	
ACCESSIBILITA' COMPLESSIVA			
NOTE GENERALI			
CRITICITA' / GIUDIZIO			

AREA SP4.16 - GIARDINO PUBBLICO E BELVEDERE
Via Roma
scala 1:1.000

4.16

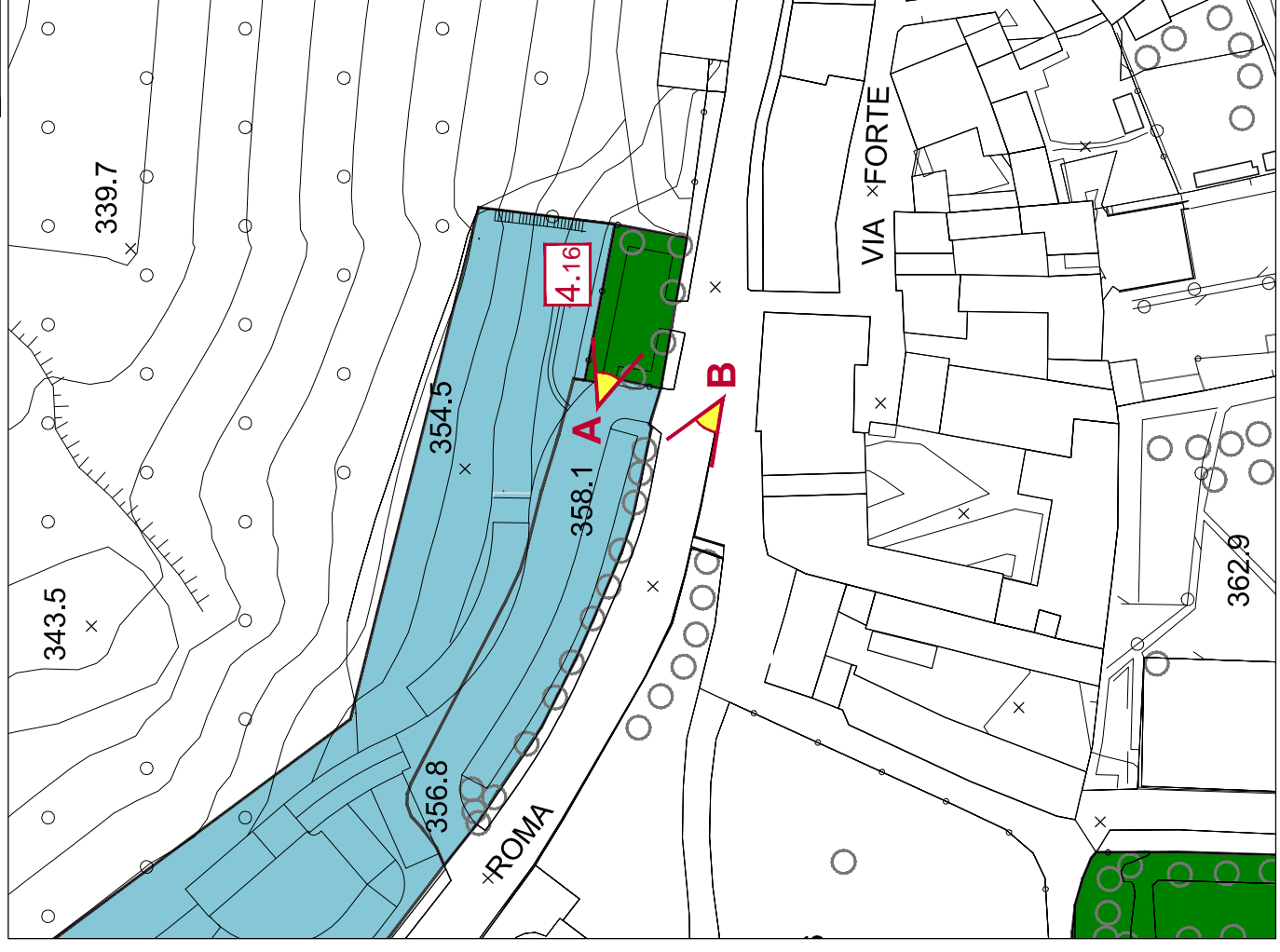


Foto "A"





Foto "B"



ANALISI	IDENTIFICAZIONE DEL SERVIZIO		
	NOME DELLA STRUTTURA	Giardino pubblico e verde d'arredo	
	LOCALIZZAZIONE	via Roma	
	CATEGORIA	SP4 - Spazi per parchi urbani, giardini pubblici e verde d'arredo	
	TIPOLOGIA	SP4.16	
	PROPRIETA'	Comunale	
	ENTE GESTIONALE	convenzionato all'uso con attività commerciale	
	DATI DESCRITTIVI		
	TIPOLOGIA EDILIZIA	-	
	ANNO DI COSTRUZIONE		
	MANUTENZIONI/RISTRUTTURAZIONI INTERVENTI PROGRAMMATI		
	DATI PLANIVOLUMETRICI		
	SUPERFICIE FONDIARIA	mq.	231
	SUPERFICIE COPERTA	mq.	
	SUP. LORDA DI PAVIMENTO	mq.	
	SUP. SCOPERTA DI PERTINENZA	mq.	
	PIANI FUORI TERRA	n°	
	VANI PER SERVIZIO SVOLTO	n°	
	VANI ACCESSORI	n°	
	FUNZIONI COMPRESENTI	n°	
	CARATTERI COSTRUTTIVI		
QUALITA' DEL SERVIZIO			
STATO DI CONSERVAZIONE	livello	Buono	
STATO MANUTENZIONE AREE PERT.	livello	Buono	
DOTAZIONE DI VERDE	mq. tipologia		
FRUIBILITA'			
UTENZA	n°		
RAPPORTO UTENZA/VANI	n°/mq.		
RAPPORTO UTENZA/SLP	n°/mq.		
RAPPORTO UTENZA/SF	n°/mq.		
FRUIBILITA' COMPLESSIVA	giudizio		
CONNESSIONI			
BARRIERE ARCHITETTONICHE			
DOTAZIONE DI PARCHEGGI (per l'area)	mq.		
DOTAZIONE DI PARCHEGGI (vicinanze)	mq.	866	
TRASPORTO PUBBLICO	di linea scolastico		
PEDONALE			
CICLABILE			
VIARIA			
CONTESTO URBANO			
ACCESSIBILITA' COMPLESSIVA			
NOTE GENERALI			
CRITICITA' / GIUDIZIO			

Foto "A"



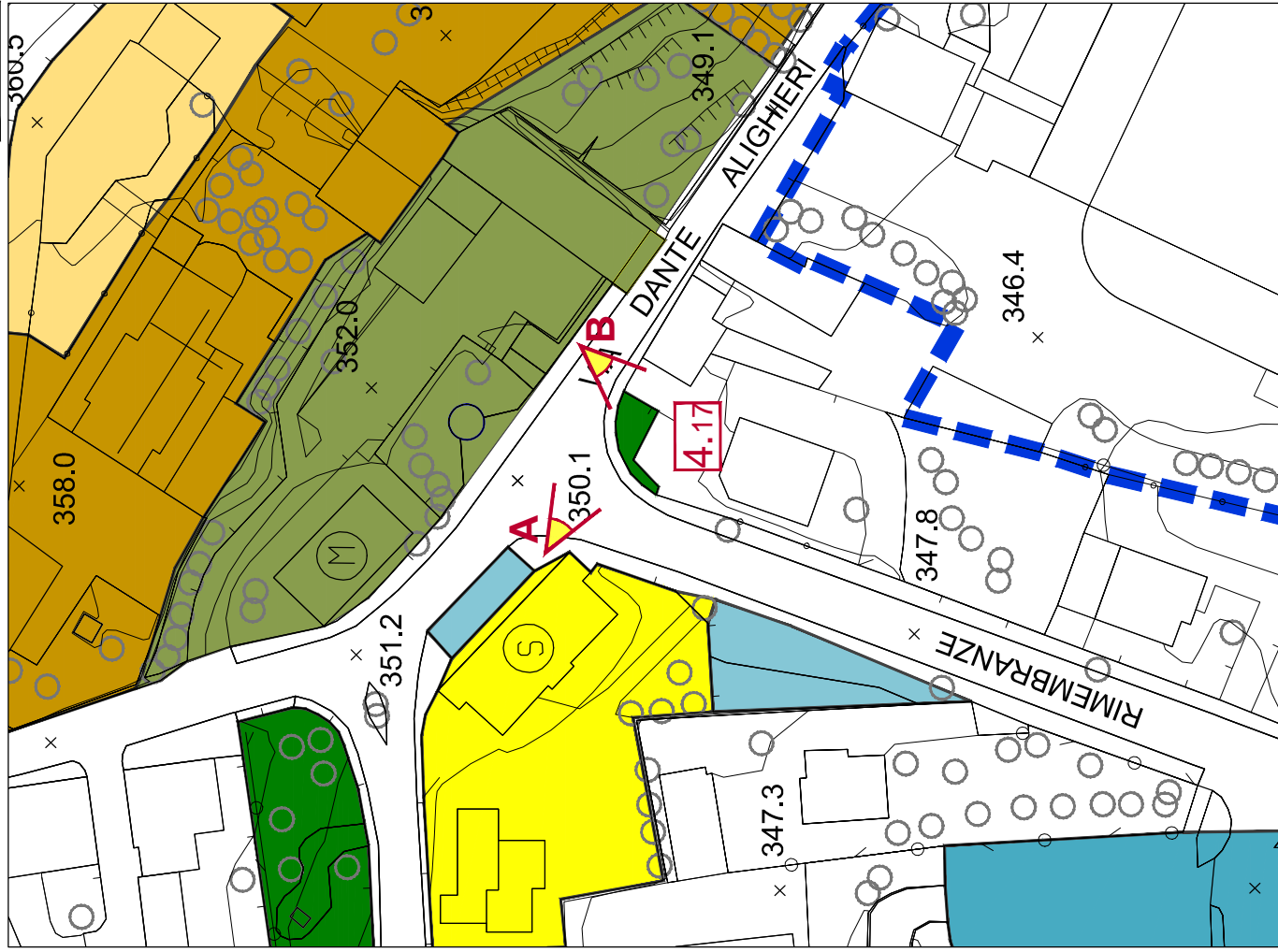


Foto "B"



AREA SP4.17 - GIARDINO PUBBLICO
Via Dante Alighieri
scala 1:1.000

4.17



ANALISI	IDENTIFICAZIONE DEL SERVIZIO		
	NOME DELLA STRUTTURA	Area verde attrezzata	
	LOCALIZZAZIONE	Via Dante Alighieri	
	CATEGORIA	SP4 - Spazi per parchi urbani, giardini pubblici e verde d'arredo	
	TIPOLOGIA	SP4.17	
	PROPRIETA'	Comunale	
	ENTE GESTIONALE		
	DATI DESCRITTIVI		
	TIPOLOGIA EDILIZIA	-	
	ANNO DI COSTRUZIONE		
MANUTENZIONI/RISTRUTTURAZIONI			
INTERVENTI PROGRAMMATI			
DATI PLANIVOLUMETRICI			
SUPERFICIE FONDIARIA	mq.	43	
SUPERFICIE COPERTA	mq.		
SUP. LORDA DI PAVIMENTO	mq.		
SUP. SCOPERTA DI PERTINENZA	mq.		
PIANI FUORI TERRA	n°		
VANI PER SERVIZIO SVOLTO	n°		
VANI ACCESSORI	n°		
FUNZIONI COMPRESENTI	n°		
CARATTERI COSTRUTTIVI			
QUALITA' DEL SERVIZIO			
STATO DI CONSERVAZIONE	livello	Mediocre	
STATO MANUTENZIONE AREE PERT.	livello	Mediocre	
DOTAZIONE DI VERDE	mq. tipologia		
FRUIBILITA'			
UTENZA	n°		
RAPPORTO UTENZA/VANI	n°/mq.		
RAPPORTO UTENZA/SLP	n°/mq.		
RAPPORTO UTENZA/SF	n°/mq.		
FRUIBILITA' COMPLESSIVA	giudizio		
CONNESSIONI			
BARRIERE ARCHITETTONICHE			
DOTAZIONE DI PARCHEGGI (per l'area)	mq.		
DOTAZIONE DI PARCHEGGI (vicinanze)	mq.	393	
TRASPORTO PUBBLICO	di linea scolastico		
PEDONALE	z		
CICLABILE			
VIARIA			
CONTESTO URBANO	Barzago centro		
ACCESSIBILITA' COMPLESSIVA			
NOTE GENERALI			
CRITICITA' / GIUDIZIO			

AREA SP4.20 - AREA VERDE
scala 1:1.000

4.20

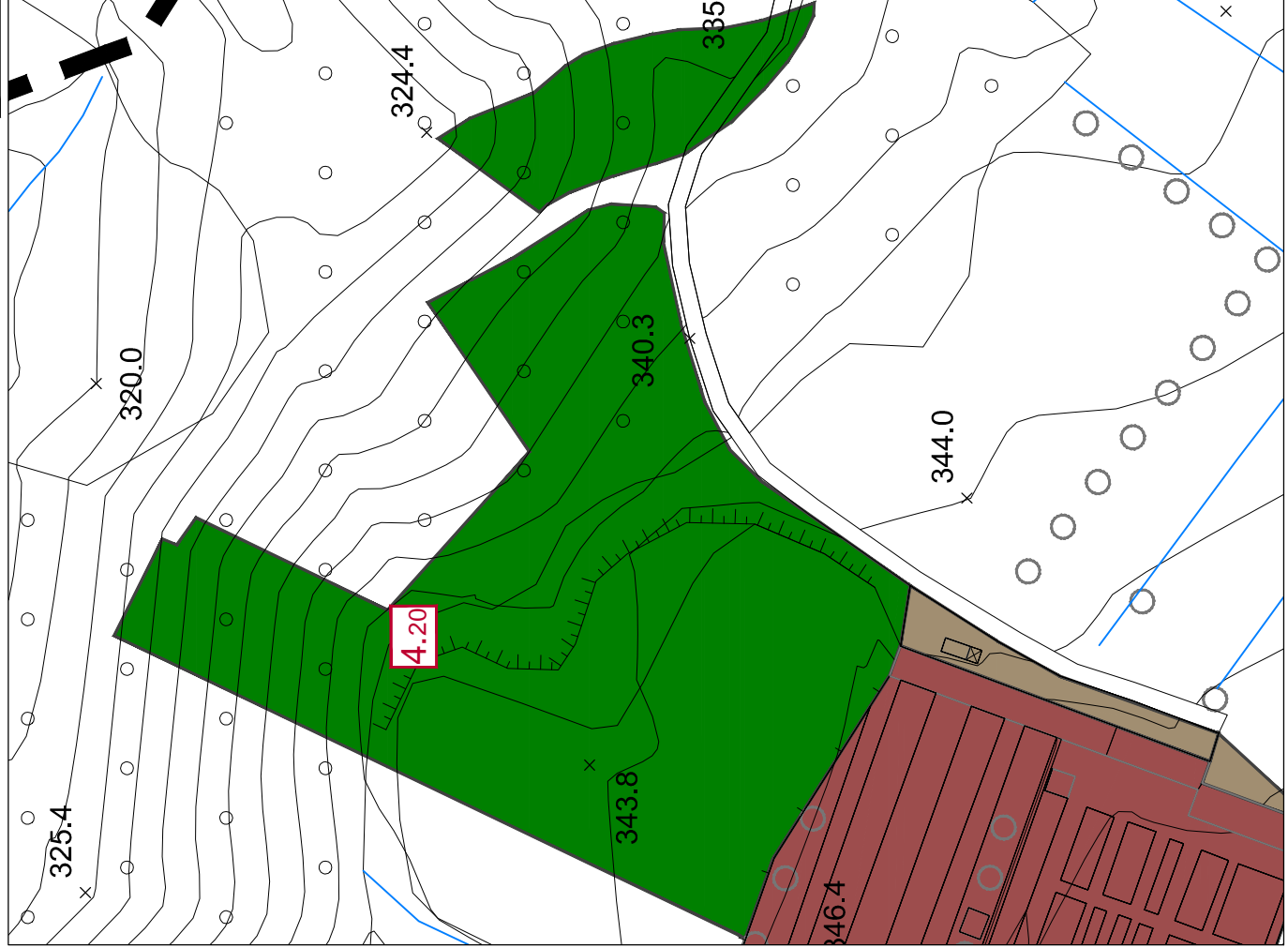


Foto "A"



ANALISI	IDENTIFICAZIONE DEL SERVIZIO	
	NOME DELLA STRUTTURA	Area verde
	LOCALIZZAZIONE	
	CATEGORIA	SP4 - Spazi per parchi urbani, giardini pubblici e verde d'arredo
	TIPOLOGIA	SP4.20
	PROPRIETA'	Comunale
	ENTE GESTIONALE	
	DATI DESCRITTIVI	
	TIPOLOGIA EDILIZIA	-
	ANNO DI COSTRUZIONE	
	MANUTENZIONI/RISTRUTTURAZIONI	
	INTERVENTI PROGRAMMATI	
	DATI PLANIVOLUMETRICI	
	SUPERFICIE FONDIARIA	mq. 5829
	SUPERFICIE COPERTA	mq.
	SUP. LORDA DI PAVIMENTO	mq.
	SUP. SCOPERTA DI PERTINENZA	mq.
PIANI FUORI TERRA	n°	
VANI PER SERVIZIO SVOLTO	n°	
VANI ACCESSORI	n°	
FUNZIONI COMPRESENTI	n°	
CARATTERI COSTRUTTIVI		
QUALITA' DEL SERVIZIO		
STATO DI CONSERVAZIONE	livello	
STATO MANUTENZIONE AREE PERT.	livello	
DOTAZIONE DI VERDE	mq. tipologia	
FRUIBILITA'		
UTENZA	n°	
RAPPORTO UTENZA/VANI	n°/mq.	
RAPPORTO UTENZA/SLP	n°/mq.	
RAPPORTO UTENZA/SF	n°/mq.	
FRUIBILITA' COMPLESSIVA	giudizio	
CONNESSIONI		
BARRIERE ARCHITETTONICHE		
DOTAZIONE DI PARCHEGGI (per l'area)	mq.	
DOTAZIONE DI PARCHEGGI (vicinanze)		
TRASPORTO PUBBLICO	di linea scolastico	
PEDONALE		
CICLABILE		
VIARIA		
CONTESTO URBANO		
ACCESSIBILITA' COMPLESSIVA		
NOTE GENERALI		
CRITICITA' / GIUDIZIO	Area da sottoporre a riqualificazione ambientale	

AREA SP5.1 - CIMITERO
Via Costa D'Oro
scala 1:1.000

5.1

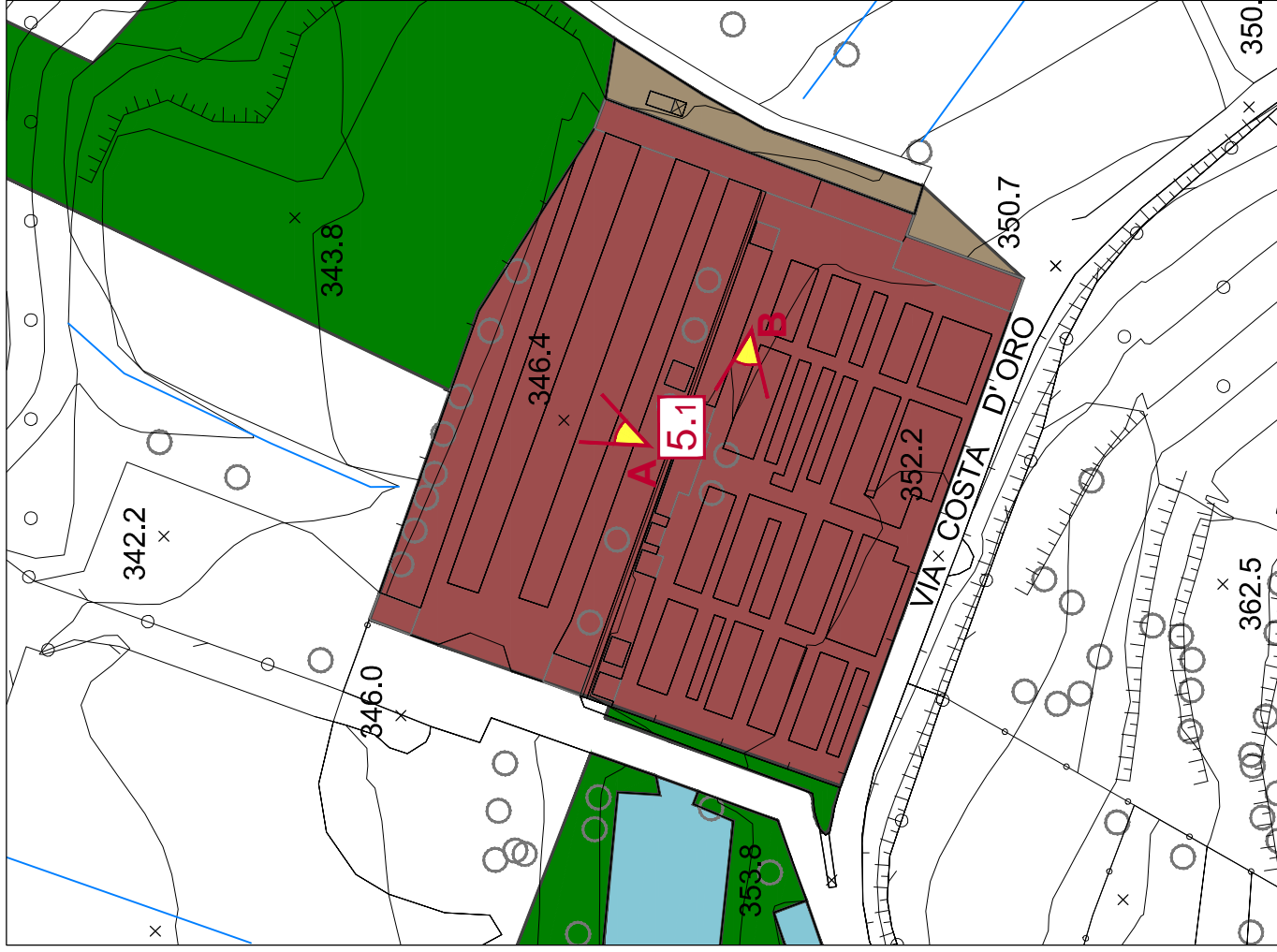



Foto "A"



Foto "B"



ANALISI	IDENTIFICAZIONE DEL SERVIZIO		
	NOME DELLA STRUTTURA	Area Cimiteriale	
	LOCALIZZAZIONE	via Costa D'Oro	
	CATEGORIA	SP5 - Servizi Cimiteriali	
	TIPOLOGIA	SP5.1	
	PROPRIETA'	Comunale	
	ENTE GESTIONALE		
	DATI DESCRITTIVI		
	TIPOLOGIA EDILIZIA	Cimitero	
	ANNO DI COSTRUZIONE		
	MANUTENZIONI/RISTRUTTURAZIONI		
	INTERVENTI PROGRAMMATI		
	DATI PLANIVOLUMETRICI		
	SUPERFICIE FONDIARIA	mq.	5480
	SUPERFICIE COPERTA	mq.	
	SUP. LORDA DI PAVIMENTO	mq.	
	SUP. SCOPERTA DI PERTINENZA	mq.	
	PIANI FUORI TERRA	n°	
	VANI PER SERVIZIO SVOLTO	n°	
	VANI ACCESSORI	n°	
	FUNZIONI COMPRESENTI	n°	
	CARATTERI COSTRUTTIVI		
	QUALITA' DEL SERVIZIO		
	STATO DI CONSERVAZIONE	livello	Buono
	STATO MANUTENZIONE AREE PERT.	livello	Buono
DOTAZIONE DI VERDE	mq. tipologia		
FRUIBILITA'			
UTENZA	n°		
RAPPORTO UTENZA/VANI	n°/mq.		
RAPPORTO UTENZA/SLP	n°/mq.		
RAPPORTO UTENZA/SF	n°/mq.		
FRUIBILITA' COMPLESSIVA	giudizio		
CONNESSIONI			
BARRIERE ARCHITETTONICHE			
DOTAZIONE DI PARCHEGGI (per l'area)	mq.	569	
DOTAZIONE DI PARCHEGGI (vicinanze)	mq.	285	
TRASPORTO PUBBLICO	di linea scolastico		
PEDONALE	x		
CICLABILE	x		
VIARIA			
CONTESTO URBANO	Contermine al Centro Storico		
ACCESSIBILITA' COMPLESSIVA			
NOTE GENERALI			
CRITICITA' / GIUDIZIO			

Foto "A"



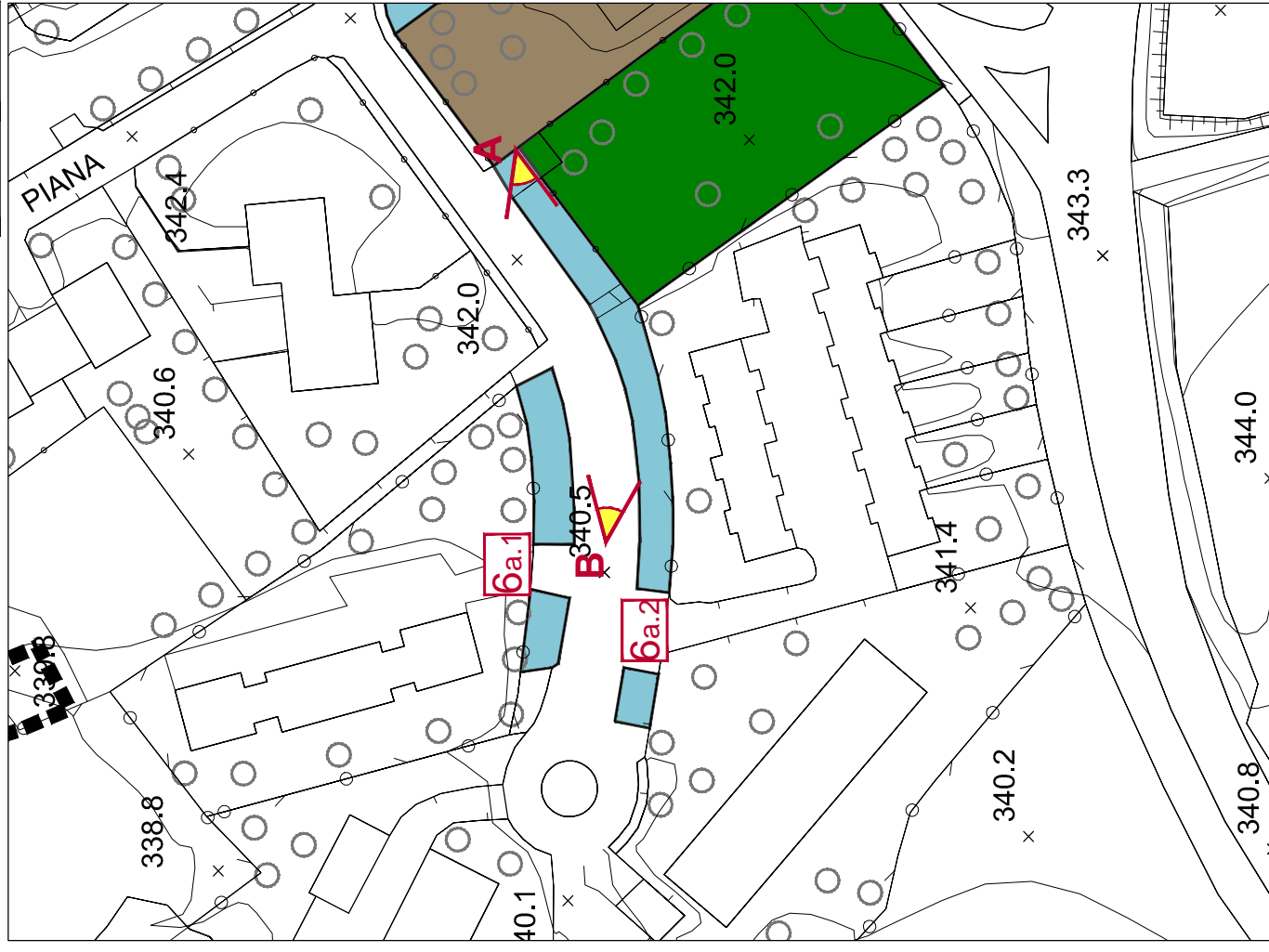


Foto "B"



AREA SP6a.1-6a.2 - PARCHEGGI PUBBLICI
Via Carlo Porta
scala 1:1.000

6a.1 6a.2



ANALISI			IDENTIFICAZIONE DEL SERVIZIO
	NOME DELLA STRUTTURA		Area Parcheggio
	LOCALIZZAZIONE		via Carlo Porta
	CATEGORIA		SP6a - Parcheggi pubblici residenziali per attrezzature
	TIPOLOGIA		SP6a.1
	PROPRIETA'		Comunale
	ENTE GESTIONALE		
			DATI DESCRITTIVI
	TIPOLOGIA EDILIZIA		Parcheggio
	ANNO DI COSTRUZIONE		
	MANUTENZIONI/RISTRUTTURAZIONI		
	INTERVENTI PROGRAMMATI		
			DATI PLANIVOLUMETRICI
	SUPERFICIE FONDIARIA	mq.	196
	SUPERFICIE COPERTA	mq.	
	SUP. LORDA DI PAVIMENTO	mq.	
	SUP. SCOPERTA DI PERTINENZA	mq.	
PIANI FUORI TERRA	n°		
VANI PER SERVIZIO SVOLTO	n°		
VANI ACCESSORI	n°		
FUNZIONI COMPRESENTI	n°		
CARATTERI COSTRUTTIVI			
		QUALITA' DEL SERVIZIO	
STATO DI CONSERVAZIONE	livello		
STATO MANUTENZIONE AREE PERT.	livello		
DOTAZIONE DI VERDE	mq. tipologia		
		FRUIBILITA'	
UTENZA	n°		
RAPPORTO UTENZA/VANI	n°/mq.		
RAPPORTO UTENZA/SLP	n°/mq.		
RAPPORTO UTENZA/SF	n°/mq.		
FRUIBILITA' COMPLESSIVA	giudizio		
		CONNESSIONI	
BARRIERE ARCHITETTONICHE			
DOTAZIONE DI PARCHEGGI (per l'area)	mq.		
DOTAZIONE DI PARCHEGGI (vicinanze)			
TRASPORTO PUBBLICO	di linea scolastico		
PEDONALE			
CICLABILE			
VIARIA			
CONTESTO URBANO			
ACCESSIBILITA' COMPLESSIVA			
		NOTE GENERALI	
CRITICITA' / GIUDIZIO			

ANALISI			IDENTIFICAZIONE DEL SERVIZIO
	NOME DELLA STRUTTURA		Area Parcheggio
	LOCALIZZAZIONE		via Carlo Porta
	CATEGORIA		SP6a - Parcheggi pubblici residenziali per attrezzature
	TIPOLOGIA		SP6a.2
	PROPRIETA'		Comunale
	ENTE GESTIONALE		
			DATI DESCRITTIVI
	TIPOLOGIA EDILIZIA		Parcheggio
	ANNO DI COSTRUZIONE		
MANUTENZIONI/RISTRUTTURAZIONI			
INTERVENTI PROGRAMMATI			
		DATI PLANIVOLUMETRICI	
SUPERFICIE FONDIARIA	mq.	380	
SUPERFICIE COPERTA	mq.		
SUP. LORDA DI PAVIMENTO	mq.		
SUP. SCOPERTA DI PERTINENZA	mq.		
PIANI FUORI TERRA	n°		
VANI PER SERVIZIO SVOLTO	n°		
VANI ACCESSORI	n°		
FUNZIONI COMPRESENTI	n°		
CARATTERI COSTRUTTIVI			
		QUALITA' DEL SERVIZIO	
STATO DI CONSERVAZIONE	livello		
STATO MANUTENZIONE AREE PERT.	livello		
DOTAZIONE DI VERDE	mq. tipologia		
		FRUIBILITA'	
UTENZA	n°		
RAPPORTO UTENZA/VANI	n°/mq.		
RAPPORTO UTENZA/SLP	n°/mq.		
RAPPORTO UTENZA/SF	n°/mq.		
FRUIBILITA' COMPLESSIVA	giudizio		
		CONNESSIONI	
BARRIERE ARCHITETTONICHE			
DOTAZIONE DI PARCHEGGI (per l'area)	mq.		
DOTAZIONE DI PARCHEGGI (vicinanze)			
TRASPORTO PUBBLICO	di linea scolastico		
PEDONALE			
CICLABILE			
VIARIA			
CONTESTO URBANO			
ACCESSIBILITA' COMPLESSIVA			
		NOTE GENERALI	
CRITICITA' / GIUDIZIO			

Foto "A"





Foto "B"



AREA SP6a.3 - PARCHEGGIO PUBBLICO

Via Cantù

scala 1:1.000

6a.3



ANALISI			IDENTIFICAZIONE DEL SERVIZIO
	NOME DELLA STRUTTURA		Area Parcheggio
	LOCALIZZAZIONE		via Cantù
	CATEGORIA		SP6a - Parcheggi pubblici residenziali per attrezzature
	TIPOLOGIA		SP6a.3
	PROPRIETA'		Comunale
	ENTE GESTIONALE		
			DATI DESCRITTIVI
	TIPOLOGIA EDILIZIA		Parcheggio
	ANNO DI COSTRUZIONE		
	MANUTENZIONI/RISTRUTTURAZIONI		
	INTERVENTI PROGRAMMATI		
			DATI PLANIVOLUMETRICI
	SUPERFICIE FONDIARIA	mq.	135
	SUPERFICIE COPERTA	mq.	
	SUP. LORDA DI PAVIMENTO	mq.	
	SUP. SCOPERTA DI PERTINENZA	mq.	
PIANI FUORI TERRA	n°		
VANI PER SERVIZIO SVOLTO	n°		
VANI ACCESSORI	n°		
FUNZIONI COMPRESENTI	n°		
CARATTERI COSTRUTTIVI			
		QUALITA' DEL SERVIZIO	
STATO DI CONSERVAZIONE	livello		
STATO MANUTENZIONE AREE PERT.	livello		
DOTAZIONE DI VERDE	mq. tipologia		
		FRUIBILITA'	
UTENZA	n°		
RAPPORTO UTENZA/VANI	n°/mq.		
RAPPORTO UTENZA/SLP	n°/mq.		
RAPPORTO UTENZA/SF	n°/mq.		
FRUIBILITA' COMPLESSIVA	giudizio		
		CONNESSIONI	
BARRIERE ARCHITETTONICHE			
DOTAZIONE DI PARCHEGGI (per l'area)	mq.		
DOTAZIONE DI PARCHEGGI (vicinanze)			
TRASPORTO PUBBLICO	di linea scolastico		
PEDONALE			
CICLABILE			
VIARIA			
CONTESTO URBANO			
ACCESSIBILITA' COMPLESSIVA			
		NOTE GENERALI	
CRITICITA' / GIUDIZIO			

Foto "A"

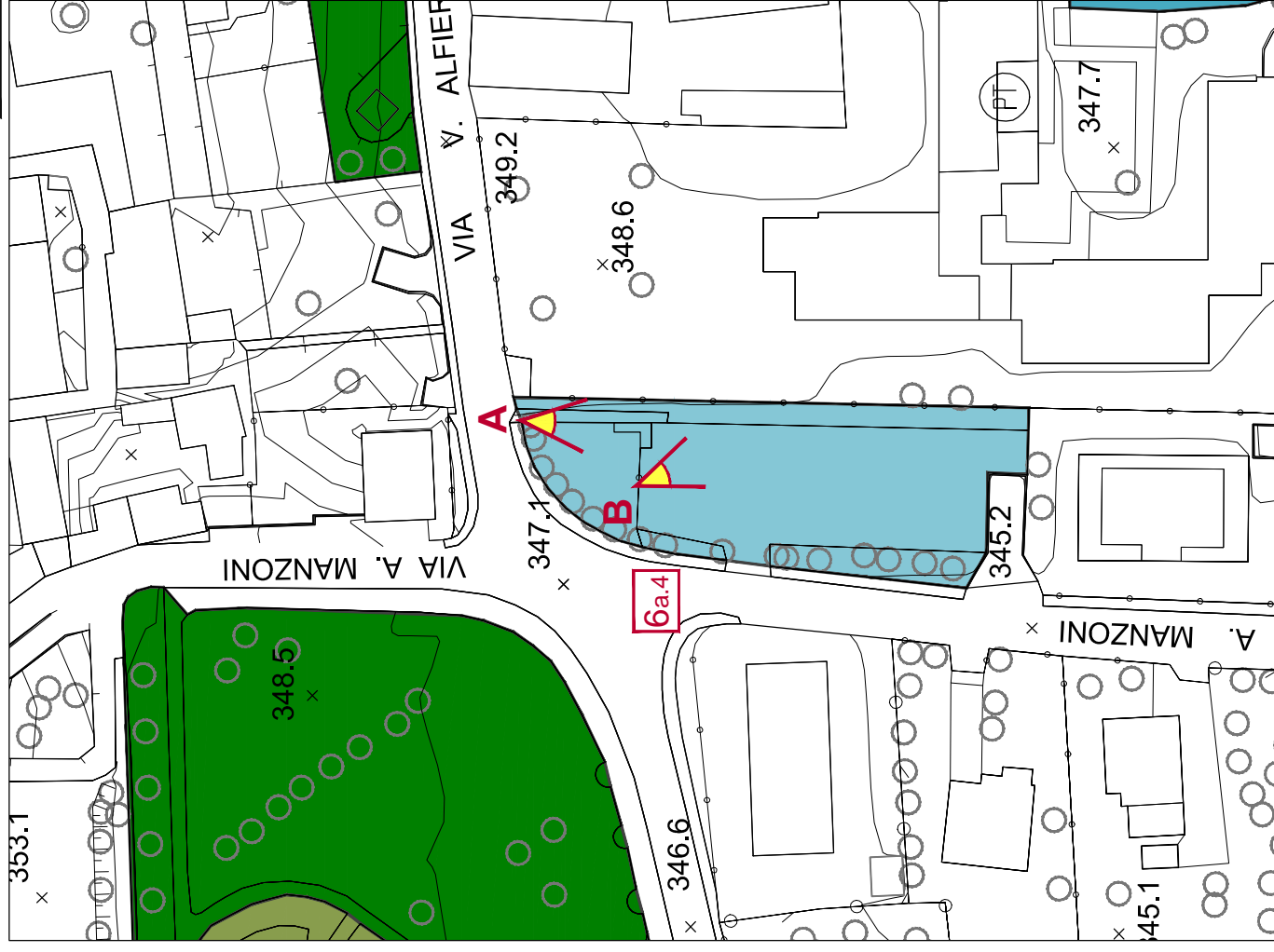


Foto "B"



AREA SP6a.4 - PARCHEGGIO PUBBLICO
Via Manzoni, Via Alfieri
scala 1:1.000

6a.4



ANALISI			IDENTIFICAZIONE DEL SERVIZIO
	NOME DELLA STRUTTURA		Area Parcheggio
	LOCALIZZAZIONE		via Manzoni, via Alfieri
	CATEGORIA		SP6a - Parcheggi pubblici residenziali per attrezzature
	TIPOLOGIA		SP6a.4
	PROPRIETA'		Comunale
	ENTE GESTIONALE		
			DATI DESCRITTIVI
	TIPOLOGIA EDILIZIA		Parcheggio utilizzato anche per il mercato settimanale
	ANNO DI COSTRUZIONE		
MANUTENZIONI/RISTRUTTURAZIONI			
INTERVENTI PROGRAMMATI			
		DATI PLANIVOLUMETRICI	
SUPERFICIE FONDIARIA	mq.	1484	
SUPERFICIE COPERTA	mq.		
SUP. LORDA DI PAVIMENTO	mq.		
SUP. SCOPERTA DI PERTINENZA	mq.		
PIANI FUORI TERRA	n°		
VANI PER SERVIZIO SVOLTO	n°		
VANI ACCESSORI	n°		
FUNZIONI COMPRESENTI	n°		
CARATTERI COSTRUTTIVI			
		QUALITA' DEL SERVIZIO	
STATO DI CONSERVAZIONE	livello		
STATO MANUTENZIONE AREE PERT.	livello		
DOTAZIONE DI VERDE	mq. tipologia		
		FRUIBILITA'	
UTENZA	n°		
RAPPORTO UTENZA/VANI	n°/mq.		
RAPPORTO UTENZA/SLP	n°/mq.		
RAPPORTO UTENZA/SF	n°/mq.		
FRUIBILITA' COMPLESSIVA	giudizio		
		CONNESSIONI	
BARRIERE ARCHITETTONICHE			
DOTAZIONE DI PARCHEGGI (per l'area)	mq.		
DOTAZIONE DI PARCHEGGI (vicinanze)			
TRASPORTO PUBBLICO	di linea scolastico		
PEDONALE			
CICLABILE			
VIARIA			
CONTESTO URBANO			
ACCESSIBILITA' COMPLESSIVA			
		NOTE GENERALI	
CRITICITA' / GIUDIZIO			

AREA SP6a.5-6a.6 - PARCHEGGI PUBBLICI
Viale Rimembranze
scala 1:1.000

6a.5 6a.6

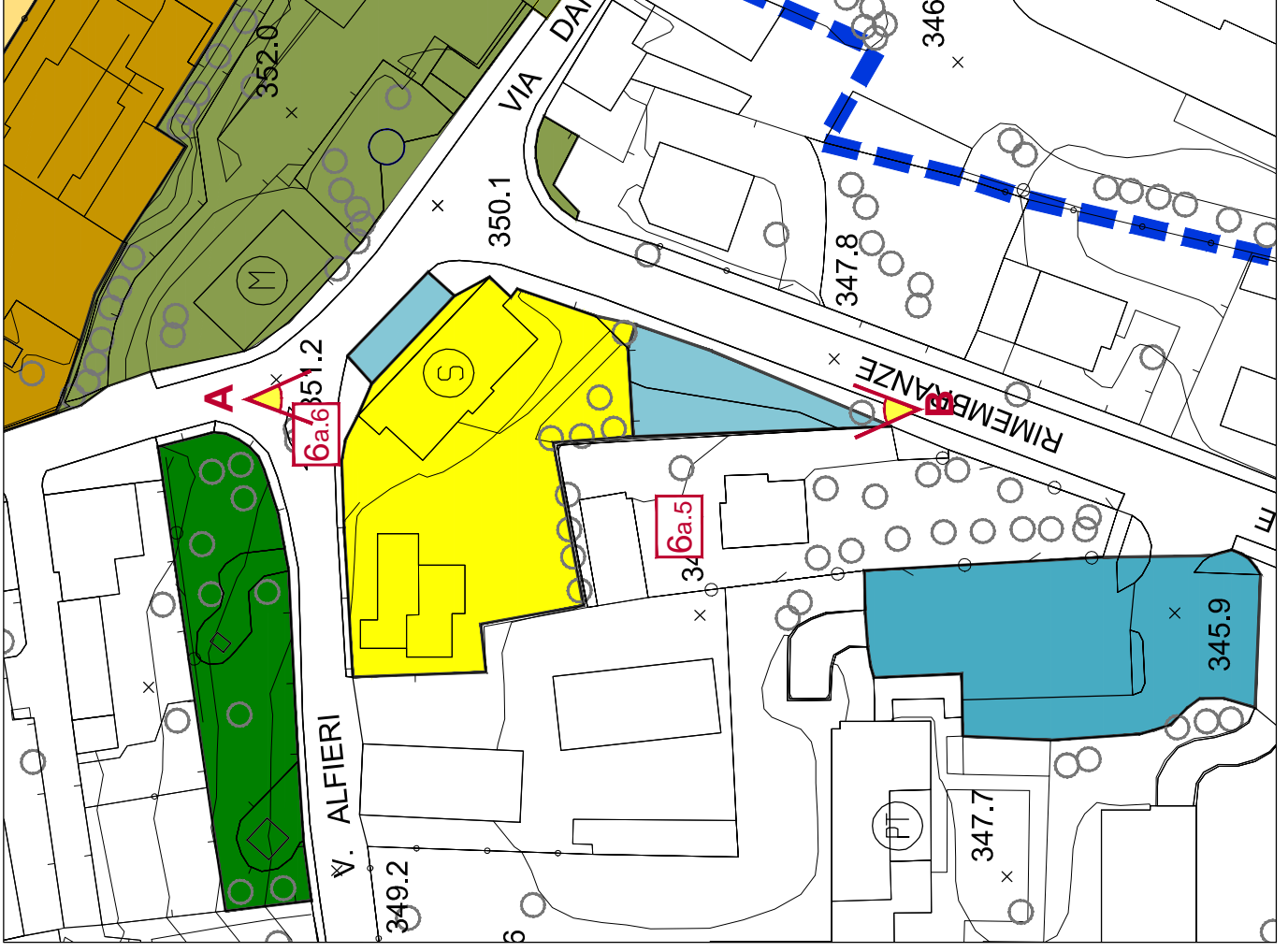


Foto "A"



Foto "B"



ANALISI	IDENTIFICAZIONE DEL SERVIZIO	
	NOME DELLA STRUTTURA	Area Parcheggio
	LOCALIZZAZIONE	viale Rimembranze
	CATEGORIA	SP6a - Parcheggi pubblici residenziali per attrezzature
	TIPOLOGIA	SP6a.5
	PROPRIETA'	Comunale
	ENTE GESTIONALE	
	DATI DESCRITTIVI	
	TIPOLOGIA EDILIZIA	Parcheggio
	ANNO DI COSTRUZIONE	
	MANUTENZIONI/RISTRUTTURAZIONI	
	INTERVENTI PROGRAMMATI	
	DATI PLANIVOLUMETRICI	
	SUPERFICIE FONDIARIA	mq. 307
	SUPERFICIE COPERTA	mq.
	SUP. LORDA DI PAVIMENTO	mq.
	SUP. SCOPERTA DI PERTINENZA	mq.
	PIANI FUORI TERRA	n°
	VANI PER SERVIZIO SVOLTO	n°
	VANI ACCESSORI	n°
	FUNZIONI COMPRESENTI	n°
	CARATTERI COSTRUTTIVI	
	QUALITA' DEL SERVIZIO	
	STATO DI CONSERVAZIONE	livello
	STATO MANUTENZIONE AREE PERT.	livello
	DOTAZIONE DI VERDE	mq. tipologia
FRUIBILITA'		
UTENZA	n°	
RAPPORTO UTENZA/VANI	n°/mq.	
RAPPORTO UTENZA/SLP	n°/mq.	
RAPPORTO UTENZA/SF	n°/mq.	
FRUIBILITA' COMPLESSIVA	giudizio	
CONNESSIONI		
BARRIERE ARCHITETTONICHE		
DOTAZIONE DI PARCHEGGI (per l'area)	mq.	
DOTAZIONE DI PARCHEGGI (vicinanze)		
TRASPORTO PUBBLICO	di linea scolastico	
PEDONALE		
CICLABILE		
VIARIA		
CONTESTO URBANO		
ACCESSIBILITA' COMPLESSIVA		
NOTE GENERALI		
CRITICITA' / GIUDIZIO		

ANALISI			IDENTIFICAZIONE DEL SERVIZIO
	NOME DELLA STRUTTURA		Area Parcheggio
	LOCALIZZAZIONE		Via Dante Alighieri
	CATEGORIA		SP6a - Parcheggi pubblici residenziali per attrezzature
	TIPOLOGIA		SP6a.6
	PROPRIETA'		Comunale
	ENTE GESTIONALE		
			DATI DESCRITTIVI
	TIPOLOGIA EDILIZIA		Parcheggio
	ANNO DI COSTRUZIONE		
MANUTENZIONI/RISTRUTTURAZIONI			
INTERVENTI PROGRAMMATI			
		DATI PLANIVOLUMETRICI	
SUPERFICIE FONDIARIA	mq.	86	
SUPERFICIE COPERTA	mq.		
SUP. LORDA DI PAVIMENTO	mq.		
SUP. SCOPERTA DI PERTINENZA	mq.		
PIANI FUORI TERRA	n°		
VANI PER SERVIZIO SVOLTO	n°		
VANI ACCESSORI	n°		
FUNZIONI COMPRESENTI	n°		
CARATTERI COSTRUTTIVI			
		QUALITA' DEL SERVIZIO	
STATO DI CONSERVAZIONE	livello		
STATO MANUTENZIONE AREE PERT.	livello		
DOTAZIONE DI VERDE	mq. tipologia		
		FRUIBILITA'	
UTENZA	n°		
RAPPORTO UTENZA/VANI	n°/mq.		
RAPPORTO UTENZA/SLP	n°/mq.		
RAPPORTO UTENZA/SF	n°/mq.		
FRUIBILITA' COMPLESSIVA	giudizio		
		CONNESSIONI	
BARRIERE ARCHITETTONICHE			
DOTAZIONE DI PARCHEGGI (per l'area)	mq.		
DOTAZIONE DI PARCHEGGI (vicinanze)			
TRASPORTO PUBBLICO	di linea scolastico		
PEDONALE			
CICLABILE			
VIARIA			
CONTESTO URBANO			
ACCESSIBILITA' COMPLESSIVA			
		NOTE GENERALI	
CRITICITA' / GIUDIZIO			

AREA SP6a.7-6a.8- PARCHEGGI PUBBLICI
Via Costa D'oro
scala 1:1.000

6a.7 6a.8

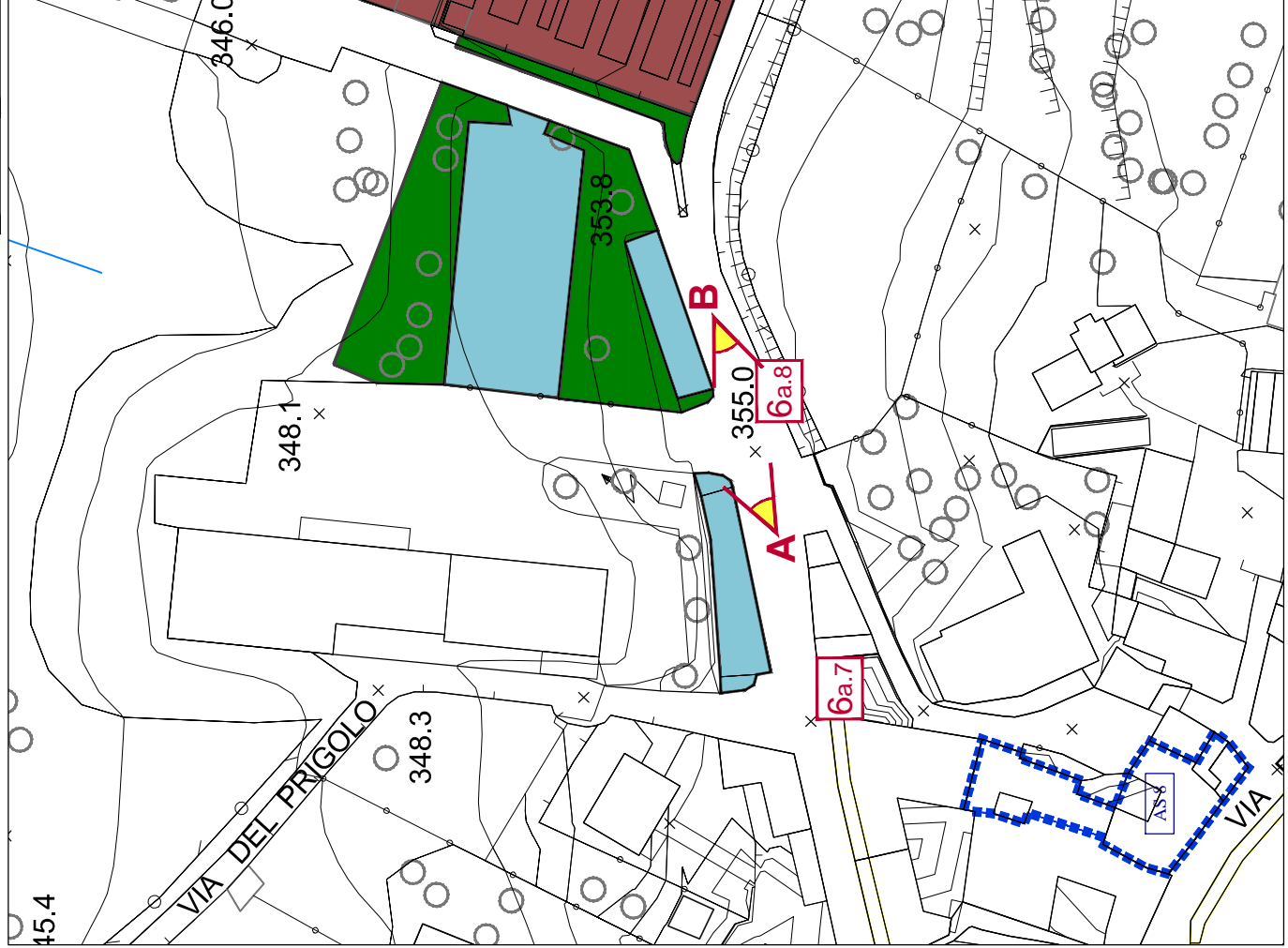


Foto "A"




Foto "B"

ANALISI			IDENTIFICAZIONE DEL SERVIZIO
	NOME DELLA STRUTTURA		Area Parcheggio
	LOCALIZZAZIONE		via Costa D'Oro
	CATEGORIA		SP6a - Parcheggi pubblici residenziali per attrezzature
	TIPOLOGIA		SP6a.7
	PROPRIETA'		Comunale
	ENTE GESTIONALE		
			DATI DESCRITTIVI
	TIPOLOGIA EDILIZIA		Parcheggio
	ANNO DI COSTRUZIONE		
MANUTENZIONI/RISTRUTTURAZIONI			
INTERVENTI PROGRAMMATI			
		DATI PLANIVOLUMETRICI	
SUPERFICIE FONDIARIA	mq.	167	
SUPERFICIE COPERTA	mq.		
SUP. LORDA DI PAVIMENTO	mq.		
SUP. SCOPERTA DI PERTINENZA	mq.		
PIANI FUORI TERRA	n°		
VANI PER SERVIZIO SVOLTO	n°		
VANI ACCESSORI	n°		
FUNZIONI COMPRESENTI	n°		
CARATTERI COSTRUTTIVI			
		QUALITA' DEL SERVIZIO	
STATO DI CONSERVAZIONE	livello		
STATO MANUTENZIONE AREE PERT.	livello		
DOTAZIONE DI VERDE	mq. tipologia		
		FRUIBILITA'	
UTENZA	n°		
RAPPORTO UTENZA/VANI	n°/mq.		
RAPPORTO UTENZA/SLP	n°/mq.		
RAPPORTO UTENZA/SF	n°/mq.		
FRUIBILITA' COMPLESSIVA	giudizio		
		CONNESSIONI	
BARRIERE ARCHITETTONICHE			
DOTAZIONE DI PARCHEGGI (per l'area)	mq.		
DOTAZIONE DI PARCHEGGI (vicinanze)			
TRASPORTO PUBBLICO	di linea scolastico		
PEDONALE			
CICLABILE			
VIARIA			
CONTESTO URBANO			
ACCESSIBILITA' COMPLESSIVA			
		NOTE GENERALI	
CRITICITA' / GIUDIZIO			

ANALISI			IDENTIFICAZIONE DEL SERVIZIO
	NOME DELLA STRUTTURA		Area Parcheggio
	LOCALIZZAZIONE		via Costa D'Oro
	CATEGORIA		SP6a - Parcheggi pubblici residenziali per attrezzature
	TIPOLOGIA		SP6a.8
	PROPRIETA'		Comunale
	ENTE GESTIONALE		
			DATI DESCRITTIVI
	TIPOLOGIA EDILIZIA		Parcheggio
	ANNO DI COSTRUZIONE		
	MANUTENZIONI/RISTRUTTURAZIONI		
	INTERVENTI PROGRAMMATI		
			DATI PLANIVOLUMETRICI
	SUPERFICIE FONDIARIA	mq.	118
	SUPERFICIE COPERTA	mq.	
	SUP. LORDA DI PAVIMENTO	mq.	
	SUP. SCOPERTA DI PERTINENZA	mq.	
PIANI FUORI TERRA	n°		
VANI PER SERVIZIO SVOLTO	n°		
VANI ACCESSORI	n°		
FUNZIONI COMPRESENTI	n°		
CARATTERI COSTRUTTIVI			
		QUALITA' DEL SERVIZIO	
STATO DI CONSERVAZIONE	livello		
STATO MANUTENZIONE AREE PERT.	livello		
DOTAZIONE DI VERDE	mq. tipologia		
		FRUIBILITA'	
UTENZA	n°		
RAPPORTO UTENZA/VANI	n°/mq.		
RAPPORTO UTENZA/SLP	n°/mq.		
RAPPORTO UTENZA/SF	n°/mq.		
FRUIBILITA' COMPLESSIVA	giudizio		
		CONNESSIONI	
BARRIERE ARCHITETTONICHE			
DOTAZIONE DI PARCHEGGI (per l'area)	mq.		
DOTAZIONE DI PARCHEGGI (vicinanze)			
TRASPORTO PUBBLICO	di linea scolastico		
PEDONALE			
CICLABILE			
VIARIA			
CONTESTO URBANO			
ACCESSIBILITA' COMPLESSIVA			
		NOTE GENERALI	
CRITICITA' / GIUDIZIO			

Foto "A"


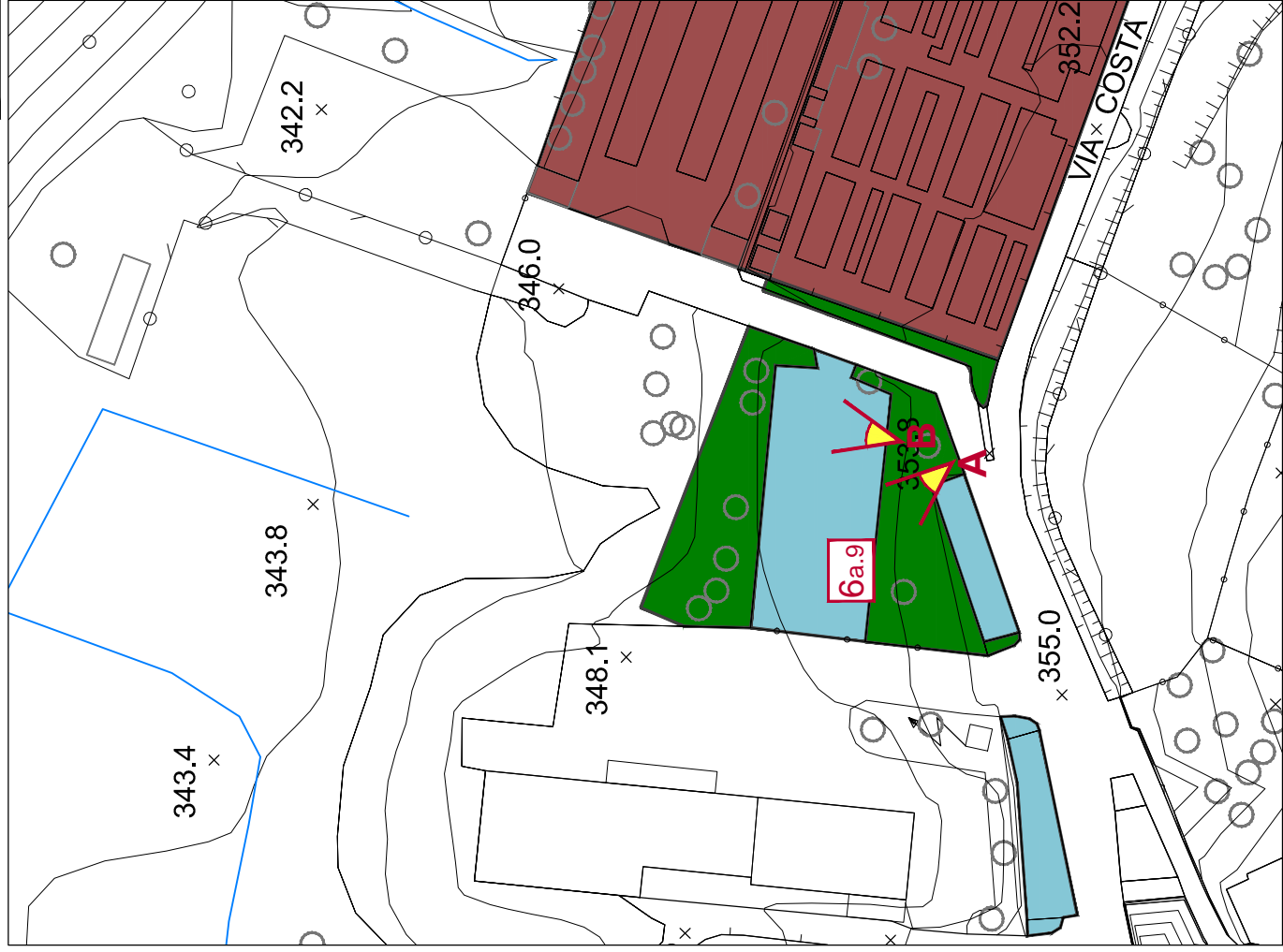


Foto "B"



AREA SP6a.9- PARCHEGGIO PUBBLICO
Via Costa D'oro
scala 1:1.000

6a.9



ANALISI			IDENTIFICAZIONE DEL SERVIZIO
	NOME DELLA STRUTTURA		Area Parcheggio
	LOCALIZZAZIONE		via Costa D'Oro
	CATEGORIA		SP6a - Parcheggi pubblici residenziali per attrezzature
	TIPOLOGIA		SP6a.9
	PROPRIETA'		Comunale
	ENTE GESTIONALE		
			DATI DESCRITTIVI
	TIPOLOGIA EDILIZIA		Parcheggio
	ANNO DI COSTRUZIONE		
MANUTENZIONI/RISTRUTTURAZIONI			
INTERVENTI PROGRAMMATI			
		DATI PLANIVOLUMETRICI	
SUPERFICIE FONDIARIA	mq.	569	
SUPERFICIE COPERTA	mq.		
SUP. LORDA DI PAVIMENTO	mq.		
SUP. SCOPERTA DI PERTINENZA	mq.		
PIANI FUORI TERRA	n°		
VANI PER SERVIZIO SVOLTO	n°		
VANI ACCESSORI	n°		
FUNZIONI COMPRESENTI	n°		
CARATTERI COSTRUTTIVI			
		QUALITA' DEL SERVIZIO	
STATO DI CONSERVAZIONE	livello		
STATO MANUTENZIONE AREE PERT.	livello		
DOTAZIONE DI VERDE	mq. tipologia		
		FRUIBILITA'	
UTENZA	n°		
RAPPORTO UTENZA/VANI	n°/mq.		
RAPPORTO UTENZA/SLP	n°/mq.		
RAPPORTO UTENZA/SF	n°/mq.		
FRUIBILITA' COMPLESSIVA	giudizio		
		CONNESSIONI	
BARRIERE ARCHITETTONICHE			
DOTAZIONE DI PARCHEGGI (per l'area)	mq.		
DOTAZIONE DI PARCHEGGI (vicinanze)			
TRASPORTO PUBBLICO	di linea scolastico		
PEDONALE			
CICLABILE			
VIARIA			
CONTESTO URBANO			
ACCESSIBILITA' COMPLESSIVA			
		NOTE GENERALI	
CRITICITA' / GIUDIZIO			

6a.10

AREA SP6a.10 - PARCHEGGIO PUBBLICO
Via Santuario Inferiore
scala 1:1.000

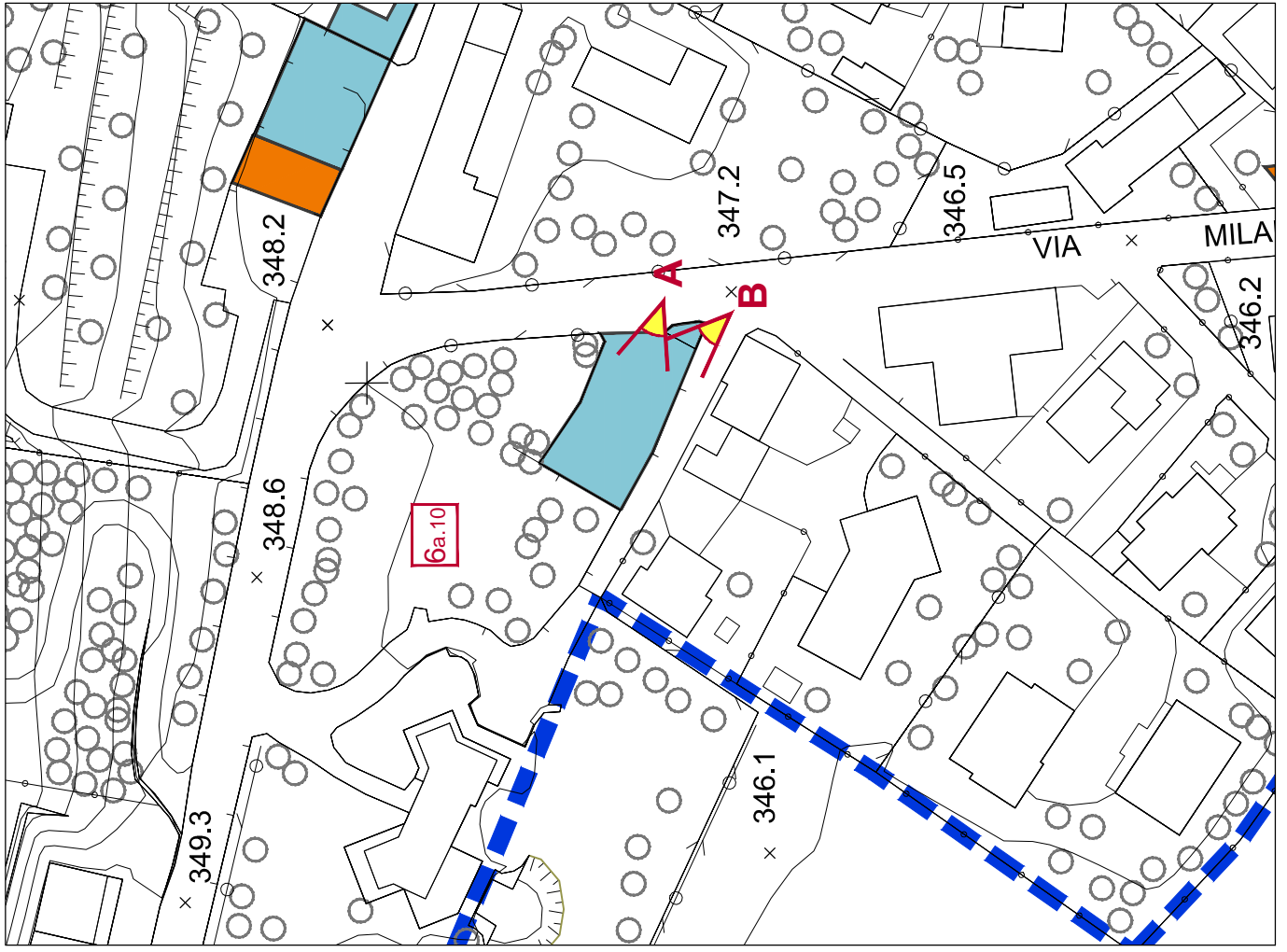


Foto "A"





Foto "B"



ANALISI			IDENTIFICAZIONE DEL SERVIZIO
	NOME DELLA STRUTTURA		Area Parcheggio
	LOCALIZZAZIONE		via Milano
	CATEGORIA		SP6a - Parcheggi pubblici residenziali per attrezzature
	TIPOLOGIA		SP6a.10
	PROPRIETA'		Comunale
	ENTE GESTIONALE		
			DATI DESCRITTIVI
	TIPOLOGIA EDILIZIA		Parcheggio
	ANNO DI COSTRUZIONE		
	MANUTENZIONI/RISTRUTTURAZIONI		
	INTERVENTI PROGRAMMATI		
			DATI PLANIVOLUMETRICI
	SUPERFICIE FONDIARIA	mq.	312
	SUPERFICIE COPERTA	mq.	
	SUP. LORDA DI PAVIMENTO	mq.	
	SUP. SCOPERTA DI PERTINENZA	mq.	
PIANI FUORI TERRA	n°		
VANI PER SERVIZIO SVOLTO	n°		
VANI ACCESSORI	n°		
FUNZIONI COMPRESENTI	n°		
CARATTERI COSTRUTTIVI			
		QUALITA' DEL SERVIZIO	
STATO DI CONSERVAZIONE	livello		
STATO MANUTENZIONE AREE PERT.	livello		
DOTAZIONE DI VERDE	mq. tipologia		
		FRUIBILITA'	
UTENZA	n°		
RAPPORTO UTENZA/VANI	n°/mq.		
RAPPORTO UTENZA/SLP	n°/mq.		
RAPPORTO UTENZA/SF	n°/mq.		
FRUIBILITA' COMPLESSIVA	giudizio		
		CONNESSIONI	
BARRIERE ARCHITETTONICHE			
DOTAZIONE DI PARCHEGGI (per l'area)	mq.		
DOTAZIONE DI PARCHEGGI (vicinanze)			
TRASPORTO PUBBLICO	di linea scolastico		
PEDONALE			
CICLABILE			
VIARIA			
CONTESTO URBANO			
ACCESSIBILITA' COMPLESSIVA			
		NOTE GENERALI	
CRITICITA' / GIUDIZIO			

AREA SP6a.11 - PARCHEGGIO PUBBLICO
Via Santuario Inf.
scala 1:1.000

6a.11



Foto "A"





Foto "B"



ANALISI			IDENTIFICAZIONE DEL SERVIZIO
	NOME DELLA STRUTTURA		Area Parcheggio
	LOCALIZZAZIONE		via Santuario Inferiore
	CATEGORIA		SP6a - Parcheggi pubblici residenziali per attrezzature
	TIPOLOGIA		SP6a.11
	PROPRIETA'		Comunale
	ENTE GESTIONALE		
			DATI DESCRITTIVI
	TIPOLOGIA EDILIZIA		Parcheggio
	ANNO DI COSTRUZIONE		
	MANUTENZIONI/RISTRUTTURAZIONI		
	INTERVENTI PROGRAMMATI		
			DATI PLANIVOLUMETRICI
	SUPERFICIE FONDIARIA	mq.	723
	SUPERFICIE COPERTA	mq.	
	SUP. LORDA DI PAVIMENTO	mq.	
	SUP. SCOPERTA DI PERTINENZA	mq.	
PIANI FUORI TERRA	n°		
VANI PER SERVIZIO SVOLTO	n°		
VANI ACCESSORI	n°		
FUNZIONI COMPRESENTI	n°		
CARATTERI COSTRUTTIVI			
		QUALITA' DEL SERVIZIO	
STATO DI CONSERVAZIONE	livello		
STATO MANUTENZIONE AREE PERT.	livello		
DOTAZIONE DI VERDE	mq. tipologia		
		FRUIBILITA'	
UTENZA	n°		
RAPPORTO UTENZA/VANI	n°/mq.		
RAPPORTO UTENZA/SLP	n°/mq.		
RAPPORTO UTENZA/SF	n°/mq.		
FRUIBILITA' COMPLESSIVA	giudizio		
		CONNESSIONI	
BARRIERE ARCHITETTONICHE			
DOTAZIONE DI PARCHEGGI (per l'area)	mq.		
DOTAZIONE DI PARCHEGGI (vicinanze)			
TRASPORTO PUBBLICO	di linea scolastico		
PEDONALE			
CICLABILE			
VIARIA			
CONTESTO URBANO			
ACCESSIBILITA' COMPLESSIVA			
		NOTE GENERALI	
CRITICITA' / GIUDIZIO			

AREA SP6a.12 - PARCHEGGIO PUBBLICO
Via Santuario Sup.
scala 1:1.000

6a.12

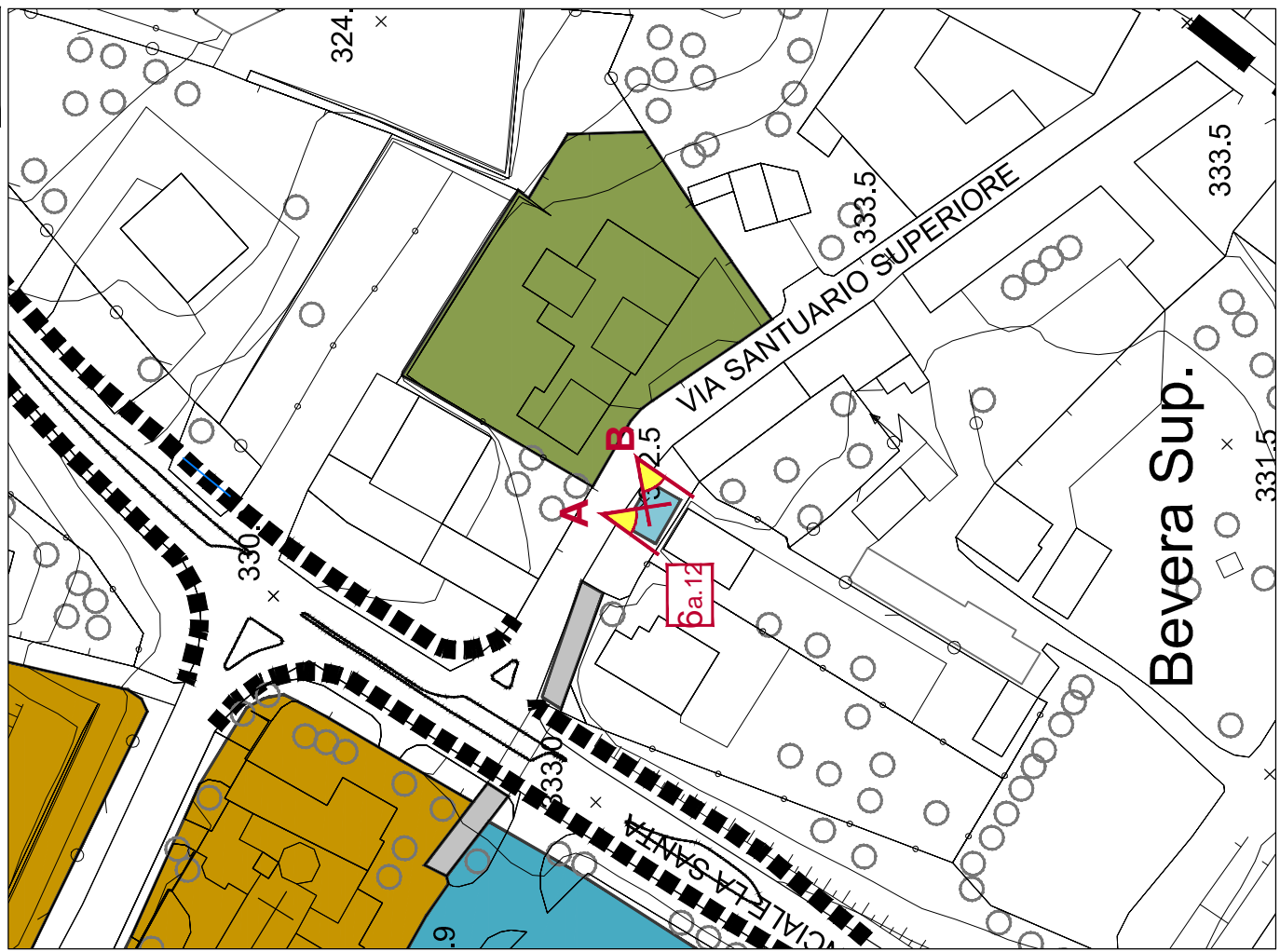


Foto "A"





Foto "B"



ANALISI	IDENTIFICAZIONE DEL SERVIZIO	
	NOME DELLA STRUTTURA	Area Parcheggio
	LOCALIZZAZIONE	via Santuario Superiore
	CATEGORIA	SP6a - Parcheggi pubblici residenziali per attrezzature
	TIPOLOGIA	SP6a.12
	PROPRIETA'	Comunale
	ENTE GESTIONALE	
	DATI DESCRITTIVI	
	TIPOLOGIA EDILIZIA	Parcheggio
	ANNO DI COSTRUZIONE	
	MANUTENZIONI/RISTRUTTURAZIONI	
	INTERVENTI PROGRAMMATI	
	DATI PLANIVOLUMETRICI	
	SUPERFICIE FONDIARIA	mq. 36
	SUPERFICIE COPERTA	mq.
	SUP. LORDA DI PAVIMENTO	mq.
	SUP. SCOPERTA DI PERTINENZA	mq.
PIANI FUORI TERRA	n°	
VANI PER SERVIZIO SVOLTO	n°	
VANI ACCESSORI	n°	
FUNZIONI COMPRESENTI	n°	
CARATTERI COSTRUTTIVI		
QUALITA' DEL SERVIZIO		
STATO DI CONSERVAZIONE	livello	
STATO MANUTENZIONE AREE PERT.	livello	
DOTAZIONE DI VERDE	mq. tipologia	
FRUIBILITA'		
UTENZA	n°	
RAPPORTO UTENZA/VANI	n°/mq.	
RAPPORTO UTENZA/SLP	n°/mq.	
RAPPORTO UTENZA/SF	n°/mq.	
FRUIBILITA' COMPLESSIVA	giudizio	
CONNESSIONI		
BARRIERE ARCHITETTONICHE		
DOTAZIONE DI PARCHEGGI (per l'area)	mq.	
DOTAZIONE DI PARCHEGGI (vicinanze)		
TRASPORTO PUBBLICO	di linea scolastico	
PEDONALE		
CICLABILE		
VIARIA		
CONTESTO URBANO		
ACCESSIBILITA' COMPLESSIVA		
NOTE GENERALI		
CRITICITA' / GIUDIZIO		

Foto "A"



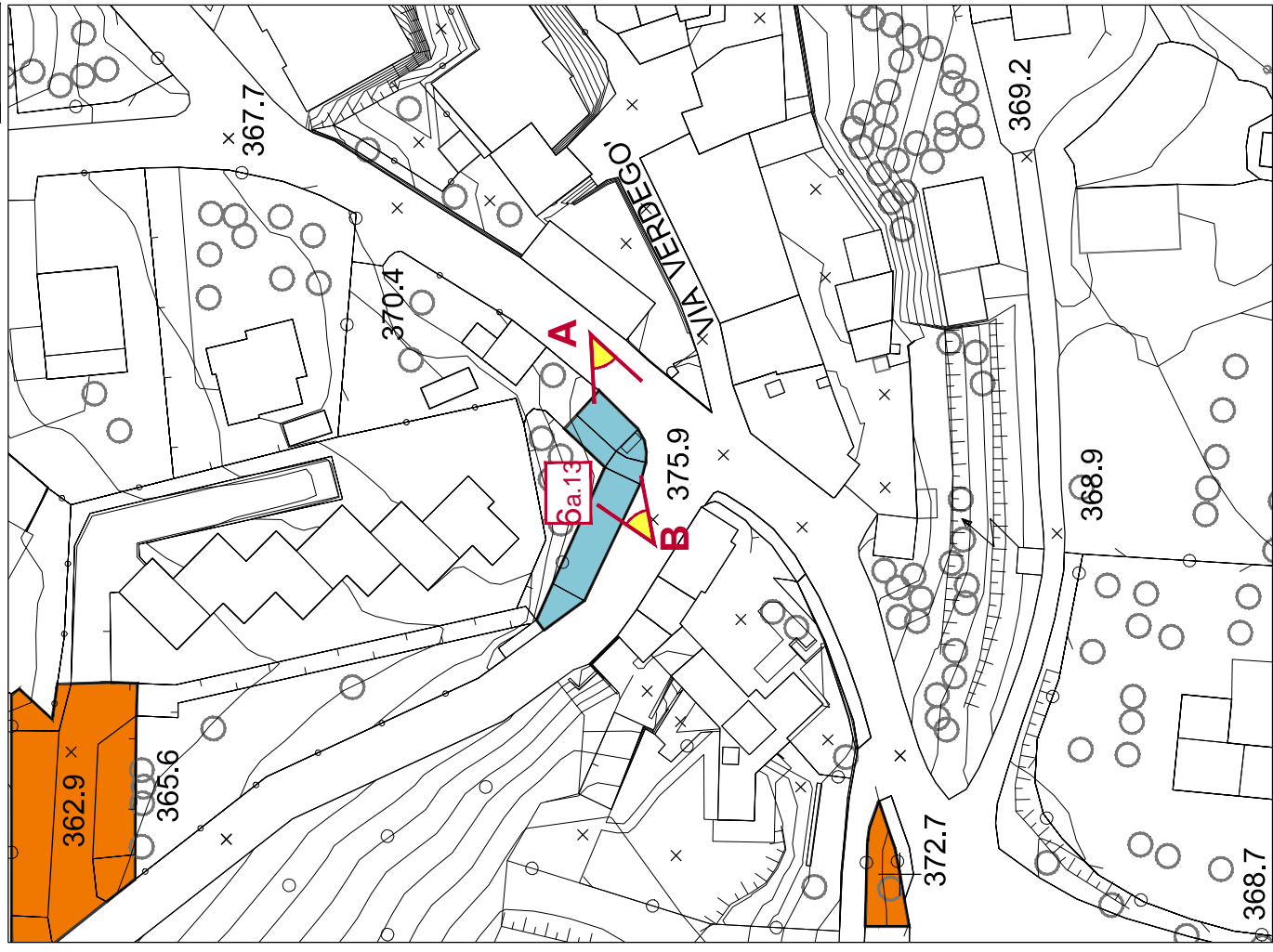


Foto "B"



AREA SP6a.13 - PARCHEGGIO PUBBLICO
Via Pertini, Via Don Dell'Acqua
scala 1:1.000

6a.13



ANALISI			IDENTIFICAZIONE DEL SERVIZIO
	NOME DELLA STRUTTURA		Area Parcheggio
	LOCALIZZAZIONE		via Pertini, via Don Dell'Acqua
	CATEGORIA		SP6a - Parcheggi pubblici residenziali per attrezzature
	TIPOLOGIA		SP6a.13
	PROPRIETA'		Comunale
	ENTE GESTIONALE		
			DATI DESCRITTIVI
	TIPOLOGIA EDILIZIA		Parcheggio
	ANNO DI COSTRUZIONE		
MANUTENZIONI/RISTRUTTURAZIONI			
INTERVENTI PROGRAMMATI			
		DATI PLANIVOLUMETRICI	
SUPERFICIE FONDIARIA	mq.	200	
SUPERFICIE COPERTA	mq.		
SUP. LORDA DI PAVIMENTO	mq.		
SUP. SCOPERTA DI PERTINENZA	mq.		
PIANI FUORI TERRA	n°		
VANI PER SERVIZIO SVOLTO	n°		
VANI ACCESSORI	n°		
FUNZIONI COMPRESENTI	n°		
CARATTERI COSTRUTTIVI			
		QUALITA' DEL SERVIZIO	
STATO DI CONSERVAZIONE	livello		
STATO MANUTENZIONE AREE PERT.	livello		
DOTAZIONE DI VERDE	mq. tipologia		
		FRUIBILITA'	
UTENZA	n°		
RAPPORTO UTENZA/VANI	n°/mq.		
RAPPORTO UTENZA/SLP	n°/mq.		
RAPPORTO UTENZA/SF	n°/mq.		
FRUIBILITA' COMPLESSIVA	giudizio		
		CONNESSIONI	
BARRIERE ARCHITETTONICHE			
DOTAZIONE DI PARCHEGGI (per l'area)	mq.		
DOTAZIONE DI PARCHEGGI (vicinanze)			
TRASPORTO PUBBLICO	di linea scolastico		
PEDONALE			
CICLABILE			
VIARIA			
CONTESTO URBANO			
ACCESSIBILITA' COMPLESSIVA			
		NOTE GENERALI	
CRITICITA' / GIUDIZIO			

AREA SP6a.14 - PARCHEGGIO PUBBLICO
Via Don Dell'Acqua
scala 1:1.000

6a.14



Foto "A"





Foto "B"



ANALISI			IDENTIFICAZIONE DEL SERVIZIO
	NOME DELLA STRUTTURA		Area Parcheggio
	LOCALIZZAZIONE		via Don Dell'Acqua
	CATEGORIA		SP6a - Parcheggi pubblici residenziali per attrezzature
	TIPOLOGIA		SP6a.14
	PROPRIETA'		Comunale
	ENTE GESTIONALE		
			DATI DESCRITTIVI
	TIPOLOGIA EDILIZIA		Parcheggio
	ANNO DI COSTRUZIONE		
	MANUTENZIONI/RISTRUTTURAZIONI		
	INTERVENTI PROGRAMMATI		
			DATI PLANIVOLUMETRICI
	SUPERFICIE FONDIARIA	mq.	250
	SUPERFICIE COPERTA	mq.	
	SUP. LORDA DI PAVIMENTO	mq.	
	SUP. SCOPERTA DI PERTINENZA	mq.	
	PIANI FUORI TERRA	n°	
VANI PER SERVIZIO SVOLTO	n°		
VANI ACCESSORI	n°		
FUNZIONI COMPRESENTI	n°		
CARATTERI COSTRUTTIVI			
		QUALITA' DEL SERVIZIO	
STATO DI CONSERVAZIONE	livello		
STATO MANUTENZIONE AREE PERT.	livello		
DOTAZIONE DI VERDE	mq. tipologia		
		FRUIBILITA'	
UTENZA	n°		
RAPPORTO UTENZA/VANI	n°/mq.		
RAPPORTO UTENZA/SLP	n°/mq.		
RAPPORTO UTENZA/SF	n°/mq.		
FRUIBILITA' COMPLESSIVA	giudizio		
		CONNESSIONI	
BARRIERE ARCHITETTONICHE			
DOTAZIONE DI PARCHEGGI (per l'area)	mq.		
DOTAZIONE DI PARCHEGGI (vicinanze)			
TRASPORTO PUBBLICO	di linea scolastico		
PEDONALE			
CICLABILE			
VIARIA			
CONTESTO URBANO			
ACCESSIBILITA' COMPLESSIVA			
		NOTE GENERALI	
CRITICITA' / GIUDIZIO			

Foto "A"


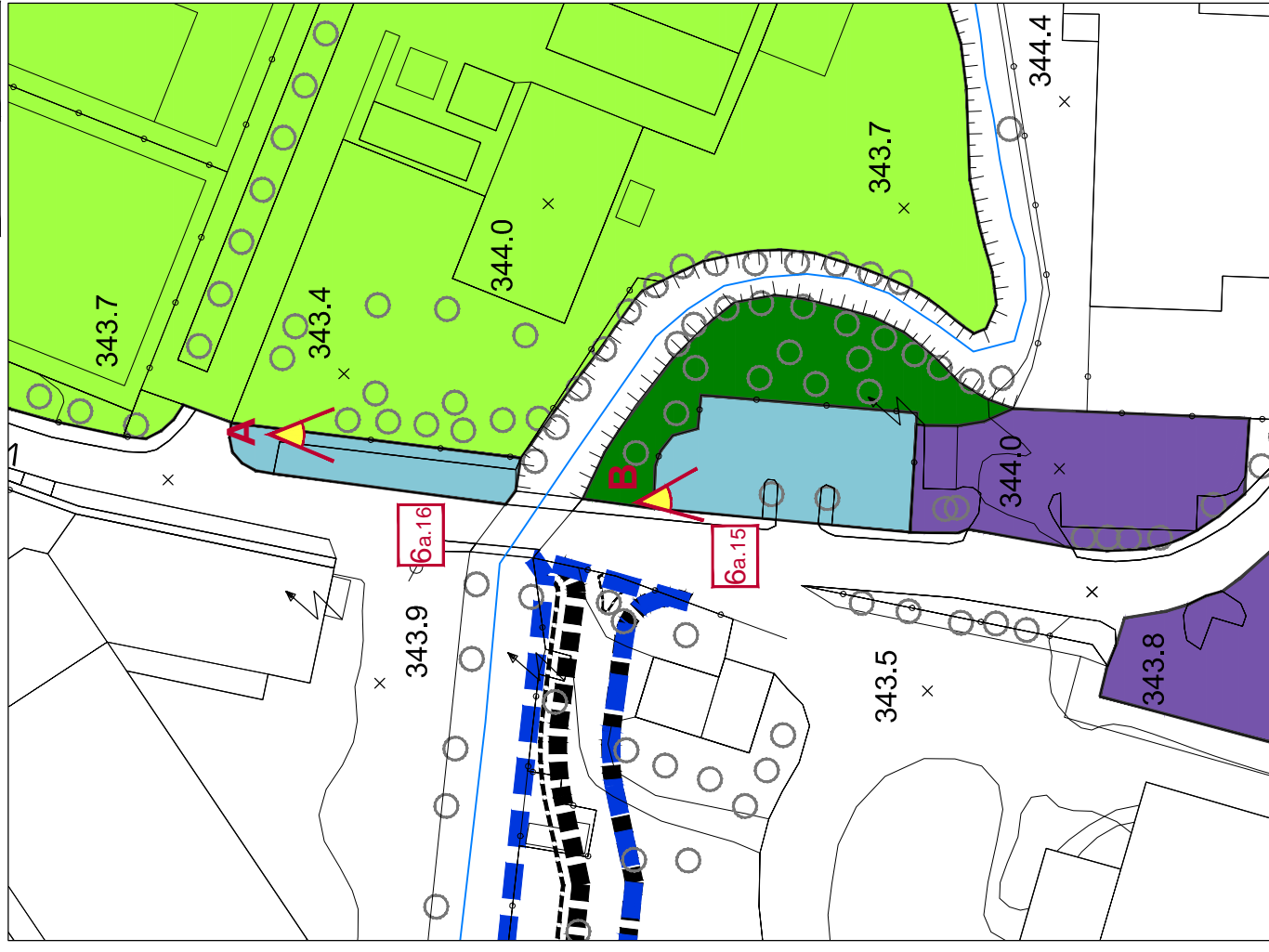


Foto "B"



AREA SP6a.15-6a.16 - PARCHEGGI PUBBLICI
Via Don Gaffuri
scala 1:1.000

6a.15 6a.16



ANALISI			IDENTIFICAZIONE DEL SERVIZIO
	NOME DELLA STRUTTURA		Area Parcheggio
	LOCALIZZAZIONE		via Don Gaffuri
	CATEGORIA		SP6a - Parcheggi pubblici residenziali per attrezzature
	TIPOLOGIA		SP6a.15
	PROPRIETA'		Comunale
	ENTE GESTIONALE		
			DATI DESCRITTIVI
	TIPOLOGIA EDILIZIA		Parcheggio
	ANNO DI COSTRUZIONE		
	MANUTENZIONI/RISTRUTTURAZIONI		
	INTERVENTI PROGRAMMATI		
			DATI PLANIVOLUMETRICI
	SUPERFICIE FONDIARIA	mq.	581
	SUPERFICIE COPERTA	mq.	
	SUP. LORDA DI PAVIMENTO	mq.	
	SUP. SCOPERTA DI PERTINENZA	mq.	
	PIANI FUORI TERRA	n°	
	VANI PER SERVIZIO SVOLTO	n°	
	VANI ACCESSORI	n°	
	FUNZIONI COMPRESENTI	n°	
	CARATTERI COSTRUTTIVI		
			QUALITA' DEL SERVIZIO
	STATO DI CONSERVAZIONE	livello	
	STATO MANUTENZIONE AREE PERT.	livello	
DOTAZIONE DI VERDE	mq. tipologia		
		FRUIBILITA'	
UTENZA	n°		
RAPPORTO UTENZA/VANI	n°/mq.		
RAPPORTO UTENZA/SLP	n°/mq.		
RAPPORTO UTENZA/SF	n°/mq.		
FRUIBILITA' COMPLESSIVA	giudizio		
		CONNESSIONI	
BARRIERE ARCHITETTONICHE			
DOTAZIONE DI PARCHEGGI (per l'area)	mq.		
DOTAZIONE DI PARCHEGGI (vicinanze)			
TRASPORTO PUBBLICO	di linea scolastico		
PEDONALE			
CICLABILE			
VIARIA			
CONTESTO URBANO			
ACCESSIBILITA' COMPLESSIVA			
		NOTE GENERALI	
CRITICITA' / GIUDIZIO			

ANALISI			IDENTIFICAZIONE DEL SERVIZIO
	NOME DELLA STRUTTURA		Area Parcheggio
	LOCALIZZAZIONE		via Don Gaffuri
	CATEGORIA		SP6a - Parcheggi pubblici residenziali per attrezzature
	TIPOLOGIA		SP6a.16
	PROPRIETA'		Comunale
	ENTE GESTIONALE		
			DATI DESCRITTIVI
	TIPOLOGIA EDILIZIA		Parcheggio
	ANNO DI COSTRUZIONE		
MANUTENZIONI/RISTRUTTURAZIONI			
INTERVENTI PROGRAMMATI			
		DATI PLANIVOLUMETRICI	
SUPERFICIE FONDIARIA	mq.	267	
SUPERFICIE COPERTA	mq.		
SUP. LORDA DI PAVIMENTO	mq.		
SUP. SCOPERTA DI PERTINENZA	mq.		
PIANI FUORI TERRA	n°		
VANI PER SERVIZIO SVOLTO	n°		
VANI ACCESSORI	n°		
FUNZIONI COMPRESENTI	n°		
CARATTERI COSTRUTTIVI			
		QUALITA' DEL SERVIZIO	
STATO DI CONSERVAZIONE	livello		
STATO MANUTENZIONE AREE PERT.	livello		
DOTAZIONE DI VERDE	mq. tipologia		
		FRUIBILITA'	
UTENZA	n°		
RAPPORTO UTENZA/VANI	n°/mq.		
RAPPORTO UTENZA/SLP	n°/mq.		
RAPPORTO UTENZA/SF	n°/mq.		
FRUIBILITA' COMPLESSIVA	giudizio		
		CONNESSIONI	
BARRIERE ARCHITETTONICHE			
DOTAZIONE DI PARCHEGGI (per l'area)	mq.		
DOTAZIONE DI PARCHEGGI (vicinanze)			
TRASPORTO PUBBLICO	di linea scolastico		
PEDONALE			
CICLABILE			
VIARIA			
CONTESTO URBANO			
ACCESSIBILITA' COMPLESSIVA			
		NOTE GENERALI	
CRITICITA' / GIUDIZIO			

Foto "A"


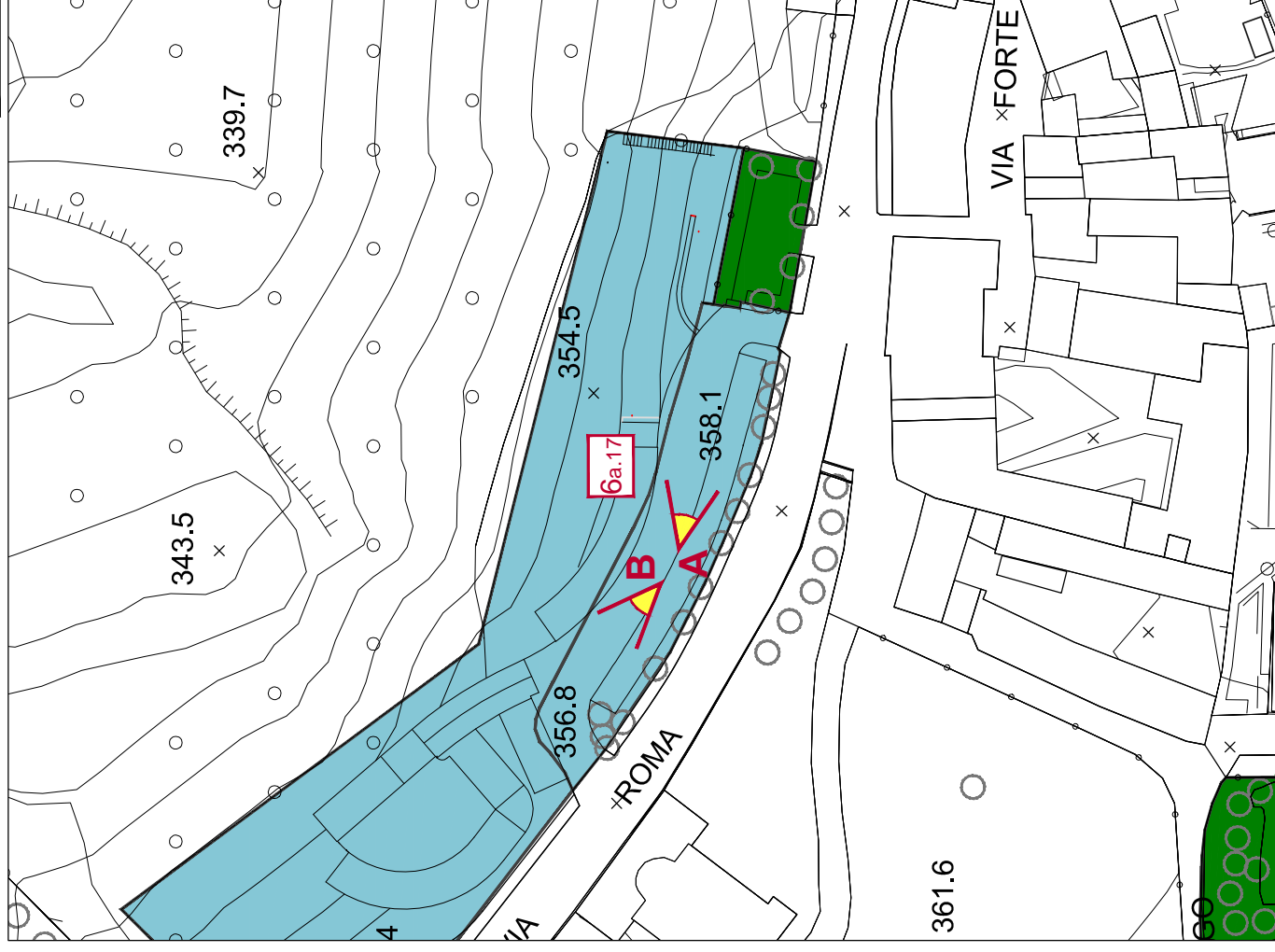


Foto "B"



AREA SP6a.17 - PARCHEGGI PUBBLICI
Via Roma
scala 1:1.000

6a.17



ANALISI			IDENTIFICAZIONE DEL SERVIZIO
	NOME DELLA STRUTTURA		Area Parcheggio
	LOCALIZZAZIONE		via Roma
	CATEGORIA		SP6a - Parcheggi pubblici residenziali per attrezzature
	TIPOLOGIA		SP6a.17
	PROPRIETA'		Comunale
	ENTE GESTIONALE		
			DATI DESCRITTIVI
	TIPOLOGIA EDILIZIA		Parcheggio
	ANNO DI COSTRUZIONE		
	MANUTENZIONI/RISTRUTTURAZIONI		
	INTERVENTI PROGRAMMATI		
			DATI PLANIVOLUMETRICI
	SUPERFICIE FONDIARIA	mq.	866
	SUPERFICIE COPERTA	mq.	
	SUP. LORDA DI PAVIMENTO	mq.	
	SUP. SCOPERTA DI PERTINENZA	mq.	
PIANI FUORI TERRA	n°		
VANI PER SERVIZIO SVOLTO	n°		
VANI ACCESSORI	n°		
FUNZIONI COMPRESENTI	n°		
CARATTERI COSTRUTTIVI			
		QUALITA' DEL SERVIZIO	
STATO DI CONSERVAZIONE	livello		
STATO MANUTENZIONE AREE PERT.	livello		
DOTAZIONE DI VERDE	mq. tipologia		
		FRUIBILITA'	
UTENZA	n°		
RAPPORTO UTENZA/VANI	n°/mq.		
RAPPORTO UTENZA/SLP	n°/mq.		
RAPPORTO UTENZA/SF	n°/mq.		
FRUIBILITA' COMPLESSIVA	giudizio		
		CONNESSIONI	
BARRIERE ARCHITETTONICHE			
DOTAZIONE DI PARCHEGGI (per l'area)	mq.		
DOTAZIONE DI PARCHEGGI (vicinanze)			
TRASPORTO PUBBLICO	di linea scolastico		
PEDONALE			
CICLABILE			
VIARIA			
CONTESTO URBANO			
ACCESSIBILITA' COMPLESSIVA			
		NOTE GENERALI	
CRITICITA' / GIUDIZIO			

AREA SP4.18 - PARCHEGGI PUBBLICI
Via Milano
scala 1:1.000

6a.18

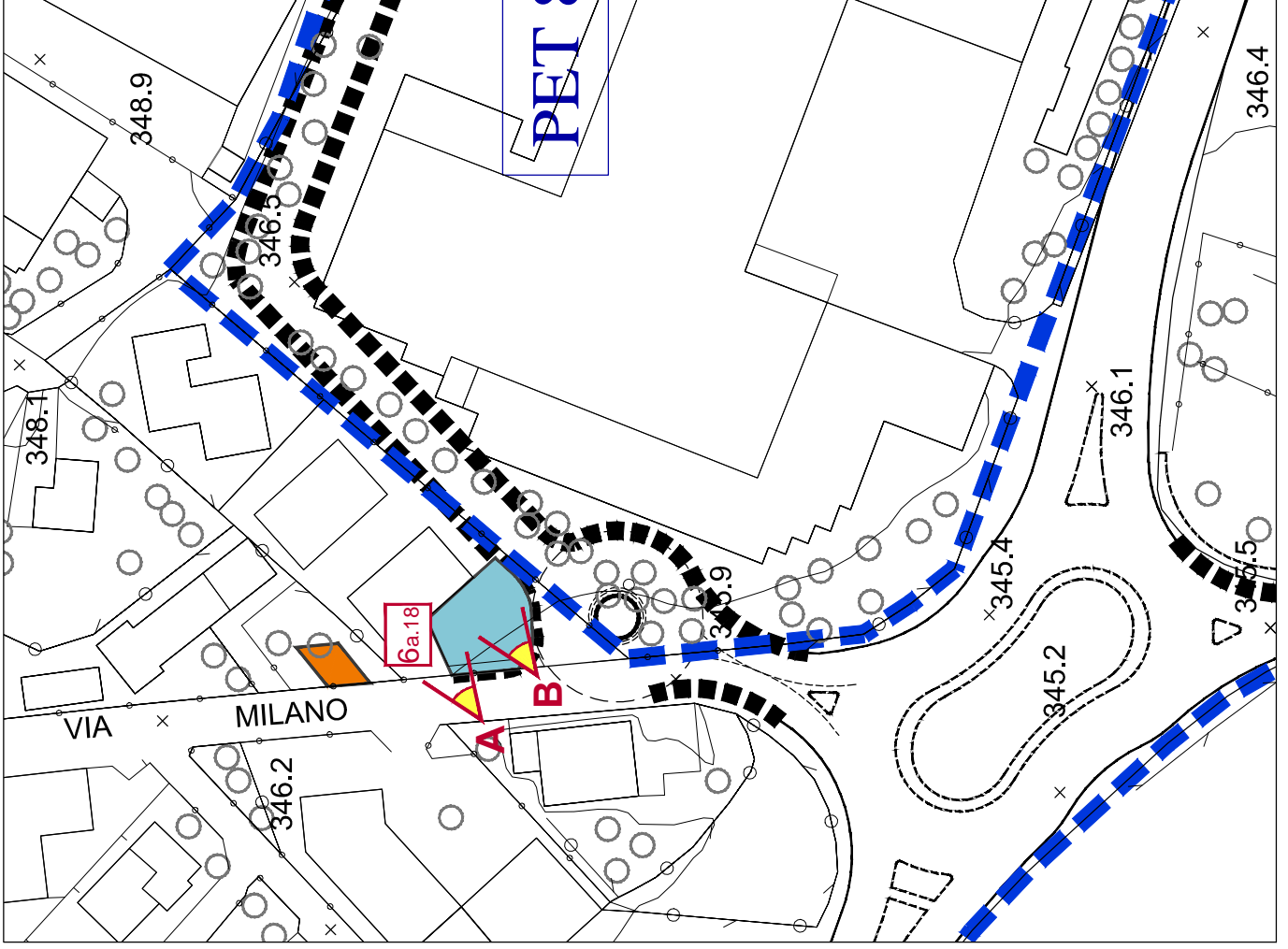



Foto "A"



Foto "B"



ANALISI			IDENTIFICAZIONE DEL SERVIZIO
	NOME DELLA STRUTTURA		Area parcheggio
	LOCALIZZAZIONE		via Milano
	CATEGORIA		SP6a - Parcheggi pubblici residenziali per attrezzature
	TIPOLOGIA		SP6a.18
	PROPRIETA'		Comunale
	ENTE GESTIONALE		
			DATI DESCRITTIVI
	TIPOLOGIA EDILIZIA		-
	ANNO DI COSTRUZIONE		
MANUTENZIONI/RISTRUTTURAZIONI			
INTERVENTI PROGRAMMATI			
		DATI PLANIVOLUMETRICI	
SUPERFICIE FONDIARIA	mq.	168	
SUPERFICIE COPERTA	mq.		
SUP. LORDA DI PAVIMENTO	mq.		
SUP. SCOPERTA DI PERTINENZA	mq.		
PIANI FUORI TERRA	n°		
VANI PER SERVIZIO SVOLTO	n°		
VANI ACCESSORI	n°		
FUNZIONI COMPRESENTI	n°		
CARATTERI COSTRUTTIVI			
		QUALITA' DEL SERVIZIO	
STATO DI CONSERVAZIONE	livello		
STATO MANUTENZIONE AREE PERT.	livello		
DOTAZIONE DI VERDE	mq. tipologia		
		FRUIBILITA'	
UTENZA	n°		
RAPPORTO UTENZA/VANI	n°/mq.		
RAPPORTO UTENZA/SLP	n°/mq.		
RAPPORTO UTENZA/SF	n°/mq.		
FRUIBILITA' COMPLESSIVA	giudizio		
		CONNESSIONI	
BARRIERE ARCHITETTONICHE			
DOTAZIONE DI PARCHEGGI (per l'area)	mq.		
DOTAZIONE DI PARCHEGGI (vicinanze)			
TRASPORTO PUBBLICO	di linea scolastico		
PEDONALE			
CICLABILE			
VIARIA			
CONTESTO URBANO			
ACCESSIBILITA' COMPLESSIVA			
		NOTE GENERALI	
CRITICITA' / GIUDIZIO			

6a.19

AREA SP4.19 - PARCHEGGI PUBBLICI
Via Dante Alighieri
scala 1:1.000

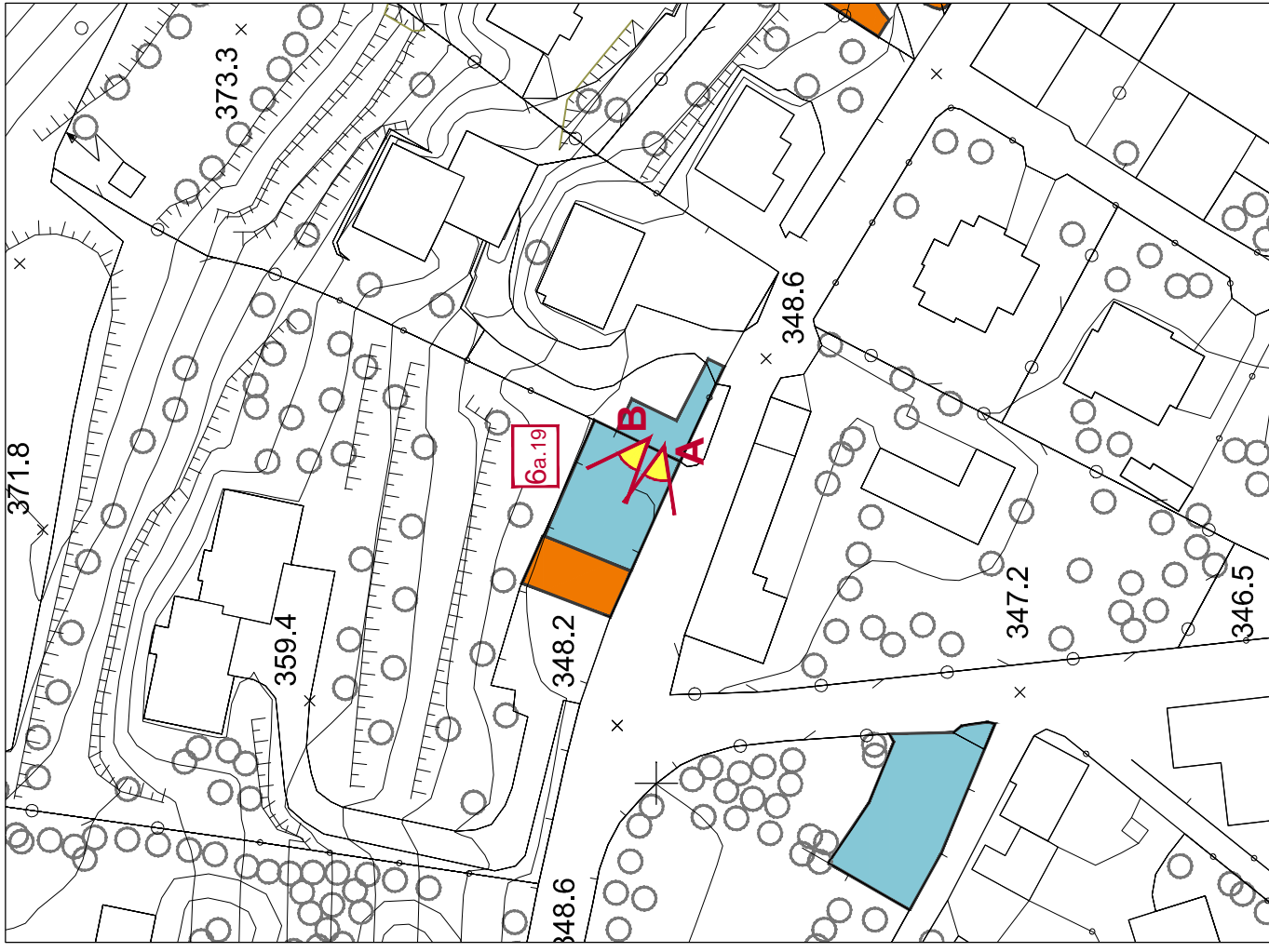


Foto "A"




Foto "B"



ANALISI			IDENTIFICAZIONE DEL SERVIZIO
	NOME DELLA STRUTTURA		Area parcheggio
	LOCALIZZAZIONE		Via Dante Alighieri
	CATEGORIA		SP6a - Parcheggi pubblici residenziali per attrezzature
	TIPOLOGIA		SP6a.19
	PROPRIETA'		Comunale
	ENTE GESTIONALE		
			DATI DESCRITTIVI
	TIPOLOGIA EDILIZIA		-
	ANNO DI COSTRUZIONE		
	MANUTENZIONI/RISTRUTTURAZIONI		
	INTERVENTI PROGRAMMATI		
			DATI PLANIVOLUMETRICI
	SUPERFICIE FONDIARIA	mq.	234
	SUPERFICIE COPERTA	mq.	
	SUP. LORDA DI PAVIMENTO	mq.	
	SUP. SCOPERTA DI PERTINENZA	mq.	
PIANI FUORI TERRA	n°		
VANI PER SERVIZIO SVOLTO	n°		
VANI ACCESSORI	n°		
FUNZIONI COMPRESENTI	n°		
CARATTERI COSTRUTTIVI			
		QUALITA' DEL SERVIZIO	
STATO DI CONSERVAZIONE	livello		
STATO MANUTENZIONE AREE PERT.	livello		
DOTAZIONE DI VERDE	mq. tipologia		
		FRUIBILITA'	
UTENZA	n°		
RAPPORTO UTENZA/VANI	n°/mq.		
RAPPORTO UTENZA/SLP	n°/mq.		
RAPPORTO UTENZA/SF	n°/mq.		
FRUIBILITA' COMPLESSIVA	giudizio		
		CONNESSIONI	
BARRIERE ARCHITETTONICHE			
DOTAZIONE DI PARCHEGGI (per l'area)	mq.		
DOTAZIONE DI PARCHEGGI (vicinanze)			
TRASPORTO PUBBLICO	di linea scolastico		
PEDONALE			
CICLABILE			
VIARIA			
CONTESTO URBANO			
ACCESSIBILITA' COMPLESSIVA			
		NOTE GENERALI	
CRITICITA' / GIUDIZIO			

Foto "A"



Foto "B"

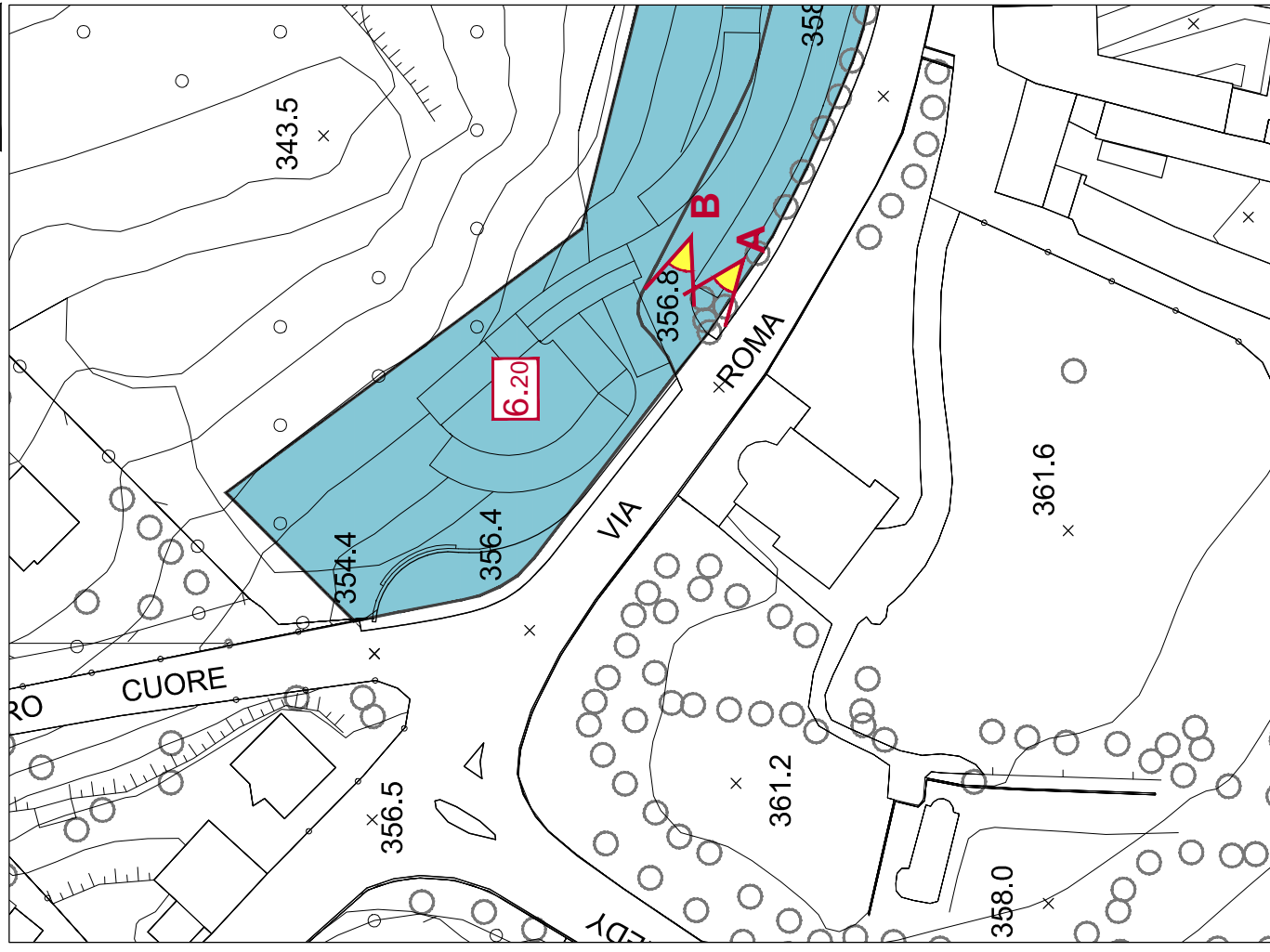


AREA SP6a.20 - AMPLIAMENTO PARCHEGGIO ESISTENTE

Via Roma

scala 1:1.000

6a.20



ANALISI	IDENTIFICAZIONE DEL SERVIZIO	
	NOME DELLA STRUTTURA	Area Parcheggio
	LOCALIZZAZIONE	via Roma
	CATEGORIA	SP6a - Parcheggi pubblici residenziali per attrezzature
	TIPOLOGIA	SP6a.20
	PROPRIETA'	Comunale
	ENTE GESTIONALE	
	DATI DESCRITTIVI	
	TIPOLOGIA EDILIZIA	Parcheggio in ampliamento esistente (SPa17)
	ANNO DI COSTRUZIONE	
	MANUTENZIONI/RISTRUTTURAZIONI	
	INTERVENTI PROGRAMMATI	
	DATI PLANIVOLUMETRICI	
	SUPERFICIE FONDIARIA	mq. 3211
	SUPERFICIE COPERTA	mq.
	SUP. LORDA DI PAVIMENTO	mq.
	SUP. SCOPERTA DI PERTINENZA	mq.
PIANI FUORI TERRA	n°	
VANI PER SERVIZIO SVOLTO	n°	
VANI ACCESSORI	n°	
FUNZIONI COMPRESENTI	n°	
CARATTERI COSTRUTTIVI		
QUALITA' DEL SERVIZIO		
STATO DI CONSERVAZIONE	livello	
STATO MANUTENZIONE AREE PERT.	livello	
DOTAZIONE DI VERDE	mq. tipologia	
FRUIBILITA'		
UTENZA	n°	
RAPPORTO UTENZA/VANI	n°/mq.	
RAPPORTO UTENZA/SLP	n°/mq.	
RAPPORTO UTENZA/SF	n°/mq.	
FRUIBILITA' COMPLESSIVA	giudizio	
CONNESSIONI		
BARRIERE ARCHITETTONICHE		
DOTAZIONE DI PARCHEGGI (per l'area)	mq.	
DOTAZIONE DI PARCHEGGI (vicinanze)		
TRASPORTO PUBBLICO	di linea scolastico	
PEDONALE		
CICLABILE		
VIARIA		
CONTESTO URBANO		
ACCESSIBILITA' COMPLESSIVA		
NOTE GENERALI		
CRITICITA' / GIUDIZIO		

Foto "A"


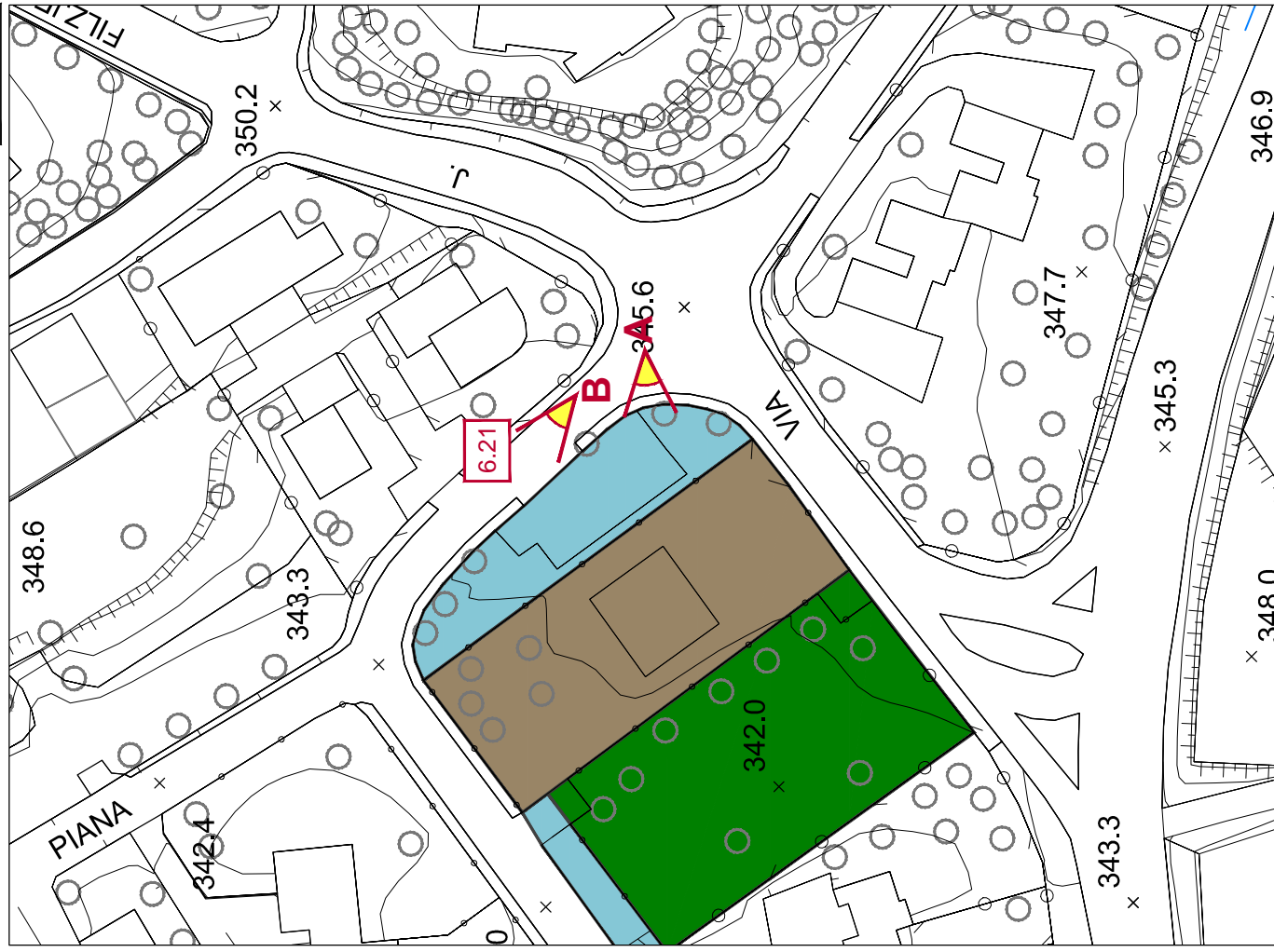


Foto "B"



AREA SP6a.21 - PARCHEGGI PUBBLICI
Via Carlo Porta
scala 1:1.000

6a.21



ANALISI	IDENTIFICAZIONE DEL SERVIZIO	
	NOME DELLA STRUTTURA	Area parcheggio
	LOCALIZZAZIONE	Via Carlo Porta
	CATEGORIA	SP6a - Parcheggi pubblici residenziali per attrezzature
	TIPOLOGIA	SP6a.21
	PROPRIETA'	Comunale
	ENTE GESTIONALE	
	DATI DESCRITTIVI	
	TIPOLOGIA EDILIZIA	-
	ANNO DI COSTRUZIONE	
MANUTENZIONI/RISTRUTTURAZIONI		
INTERVENTI PROGRAMMATI		
DATI PLANIVOLUMETRICI		
SUPERFICIE FONDIARIA	mq. 606	
SUPERFICIE COPERTA	mq.	
SUP. LORDA DI PAVIMENTO	mq.	
SUP. SCOPERTA DI PERTINENZA	mq.	
PIANI FUORI TERRA	n°	
VANI PER SERVIZIO SVOLTO	n°	
VANI ACCESSORI	n°	
FUNZIONI COMPRESENTI	n°	
CARATTERI COSTRUTTIVI		
QUALITA' DEL SERVIZIO		
STATO DI CONSERVAZIONE	livello	
STATO MANUTENZIONE AREE PERT.	livello	
DOTAZIONE DI VERDE	mq. tipologia	
FRUIBILITA'		
UTENZA	n°	
RAPPORTO UTENZA/VANI	n°/mq.	
RAPPORTO UTENZA/SLP	n°/mq.	
RAPPORTO UTENZA/SF	n°/mq.	
FRUIBILITA' COMPLESSIVA	giudizio	
CONNESSIONI		
BARRIERE ARCHITETTONICHE		
DOTAZIONE DI PARCHEGGI (per l'area)	mq.	
DOTAZIONE DI PARCHEGGI (vicinanze)		
TRASPORTO PUBBLICO	di linea scolastico	
PEDONALE		
CICLABILE		
VIARIA		
CONTESTO URBANO		
ACCESSIBILITA' COMPLESSIVA		
NOTE GENERALI		
CRITICITA' / GIUDIZIO		

AREA SP6a.22 - PARCHEGGI PUBBLICI
Via Dante Alighieri
scala 1:1.000

6a.22



Foto "A"





Foto "B"



ANALISI			IDENTIFICAZIONE DEL SERVIZIO
	NOME DELLA STRUTTURA		Area parcheggio
	LOCALIZZAZIONE		Via Carlo Porta
	CATEGORIA		SP6a - Parcheggi pubblici residenziali per attrezzature
	TIPOLOGIA		SP6a.21
	PROPRIETA'		Comunale
	ENTE GESTIONALE		
			DATI DESCRITTIVI
	TIPOLOGIA EDILIZIA		-
	ANNO DI COSTRUZIONE		
MANUTENZIONI/RISTRUTTURAZIONI			
INTERVENTI PROGRAMMATI			
		DATI PLANIVOLUMETRICI	
SUPERFICIE FONDIARIA	mq.	606	
SUPERFICIE COPERTA	mq.		
SUP. LORDA DI PAVIMENTO	mq.		
SUP. SCOPERTA DI PERTINENZA	mq.		
PIANI FUORI TERRA	n°		
VANI PER SERVIZIO SVOLTO	n°		
VANI ACCESSORI	n°		
FUNZIONI COMPRESENTI	n°		
CARATTERI COSTRUTTIVI			
		QUALITA' DEL SERVIZIO	
STATO DI CONSERVAZIONE	livello		
STATO MANUTENZIONE AREE PERT.	livello		
DOTAZIONE DI VERDE	mq. tipologia		
		FRUIBILITA'	
UTENZA	n°		
RAPPORTO UTENZA/VANI	n°/mq.		
RAPPORTO UTENZA/SLP	n°/mq.		
RAPPORTO UTENZA/SF	n°/mq.		
FRUIBILITA' COMPLESSIVA	giudizio		
		CONNESSIONI	
BARRIERE ARCHITETTONICHE			
DOTAZIONE DI PARCHEGGI (per l'area)	mq.		
DOTAZIONE DI PARCHEGGI (vicinanze)			
TRASPORTO PUBBLICO	di linea scolastico		
PEDONALE			
CICLABILE			
VIARIA			
CONTESTO URBANO			
ACCESSIBILITA' COMPLESSIVA			
		NOTE GENERALI	
CRITICITA' / GIUDIZIO			

AREA SP6b.1 - PARCHEGGIO PUBBLICO
Via Roma
scala 1:1.000

6b.1

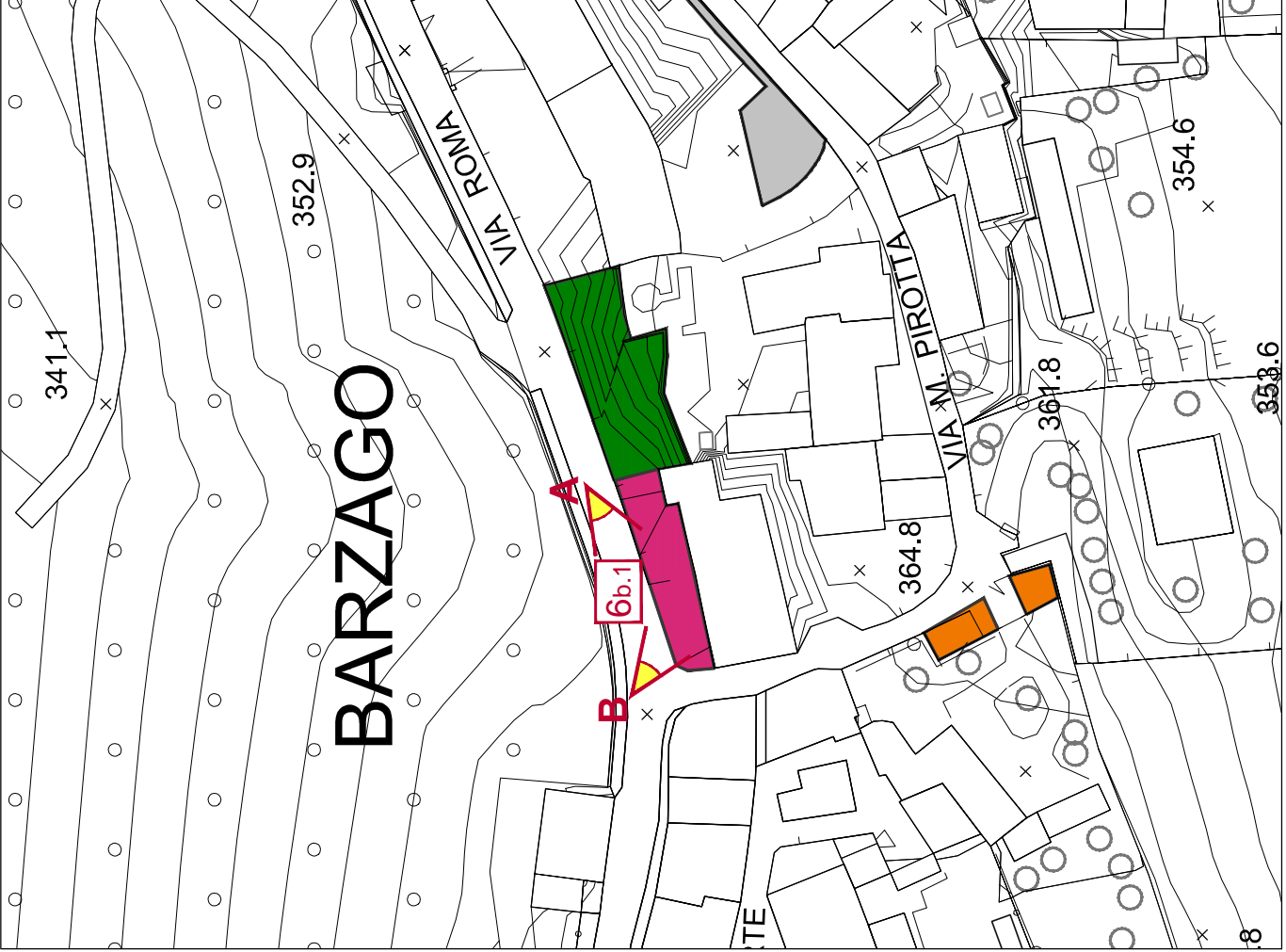



Foto "A"



Foto "B"



ANALISI			IDENTIFICAZIONE DEL SERVIZIO
	NOME DELLA STRUTTURA		Area Parcheggio
	LOCALIZZAZIONE		via Roma
	CATEGORIA		SP6b - Parcheggi pubblici per attività commerciali, terziarie e direzionali
	TIPOLOGIA		SP6b.1
	PROPRIETA'		Comunale
	ENTE GESTIONALE		
			DATI DESCRITTIVI
	TIPOLOGIA EDILIZIA		Parcheggio
	ANNO DI COSTRUZIONE		
	MANUTENZIONI/RISTRUTTURAZIONI		
	INTERVENTI PROGRAMMATI		
			DATI PLANIVOLUMETRICI
	SUPERFICIE FONDARIA	mq.	489
	SUPERFICIE COPERTA	mq.	
	SUP. LORDA DI PAVIMENTO	mq.	
	SUP. SCOPERTA DI PERTINENZA	mq.	
PIANI FUORI TERRA	n°		
VANI PER SERVIZIO SVOLTO	n°		
VANI ACCESSORI	n°		
FUNZIONI COMPRESENTI	n°		
CARATTERI COSTRUTTIVI			
		QUALITA' DEL SERVIZIO	
STATO DI CONSERVAZIONE	livello		
STATO MANUTENZIONE AREE PERT.	livello		
DOTAZIONE DI VERDE	mq. tipologia		
		FRUIBILITA'	
UTENZA	n°		
RAPPORTO UTENZA/VANI	n°/mq.		
RAPPORTO UTENZA/SLP	n°/mq.		
RAPPORTO UTENZA/SF	n°/mq.		
FRUIBILITA' COMPLESSIVA	giudizio		
		CONNESSIONI	
BARRIERE ARCHITETTONICHE			
DOTAZIONE DI PARCHEGGI (per l'area)	mq.		
DOTAZIONE DI PARCHEGGI (vicinanze)			
TRASPORTO PUBBLICO	di linea scolastico		
PEDONALE			
CICLABILE			
VIARIA			
CONTESTO URBANO			
ACCESSIBILITA' COMPLESSIVA			
		NOTE GENERALI	
CRITICITA' / GIUDIZIO			

Foto "A"

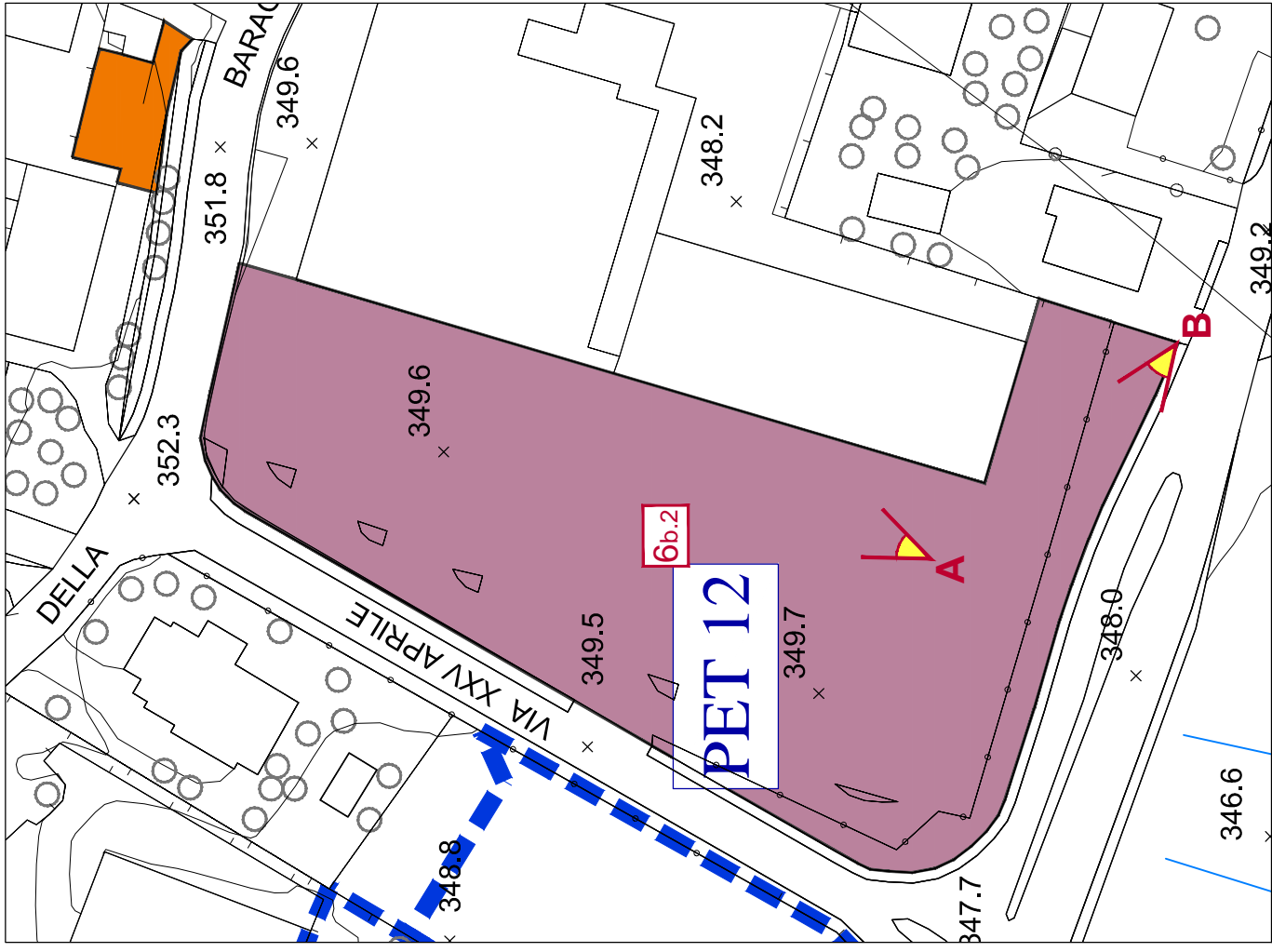


Foto "B"



AREA SP6b.2 - PARCHEGGIO PUBBLICO
Via XXV Aprile, Via Statale
scala 1:1.000

6b.2



ANALISI	IDENTIFICAZIONE DEL SERVIZIO	
	NOME DELLA STRUTTURA	Area Parcheggio
	LOCALIZZAZIONE	via XXV Aprile, via Statale
	CATEGORIA	SP6b - Parcheggi pubblici per attività commerciali, terziarie e direzionali
	TIPOLOGIA	SP6b.2
	PROPRIETA'	Comunale
	ENTE GESTIONALE	
	DATI DESCRITTIVI	
	TIPOLOGIA EDILIZIA	Parcheggio
	ANNO DI COSTRUZIONE	
	MANUTENZIONI/RISTRUTTURAZIONI	
	INTERVENTI PROGRAMMATI	
	DATI PLANIVOLUMETRICI	
	SUPERFICIE FONDIARIA	mq. 6203
	SUPERFICIE COPERTA	mq.
	SUP. LORDA DI PAVIMENTO	mq.
	SUP. SCOPERTA DI PERTINENZA	mq.
	PIANI FUORI TERRA	n°
	VANI PER SERVIZIO SVOLTO	n°
VANI ACCESSORI	n°	
FUNZIONI COMPRESENTI	n°	
CARATTERI COSTRUTTIVI		
QUALITA' DEL SERVIZIO		
STATO DI CONSERVAZIONE	livello	
STATO MANUTENZIONE AREE PERT.	livello	
DOTAZIONE DI VERDE	mq. tipologia	
FRUIBILITA'		
UTENZA	n°	
RAPPORTO UTENZA/VANI	n°/mq.	
RAPPORTO UTENZA/SLP	n°/mq.	
RAPPORTO UTENZA/SF	n°/mq.	
FRUIBILITA' COMPLESSIVA	giudizio	
CONNESSIONI		
BARRIERE ARCHITETTONICHE		
DOTAZIONE DI PARCHEGGI (per l'area)	mq.	
DOTAZIONE DI PARCHEGGI (vicinanze)		
TRASPORTO PUBBLICO	di linea scolastico	
PEDONALE		
CICLABILE		
VIARIA		
CONTESTO URBANO		
ACCESSIBILITA' COMPLESSIVA		
NOTE GENERALI		
CRITICITA' / GIUDIZIO		

AREA SP6b.3-6b.4 - PARCHEGGIO PUBBLICO
Via Como
scala 1:1.000

6b.3 6b.4

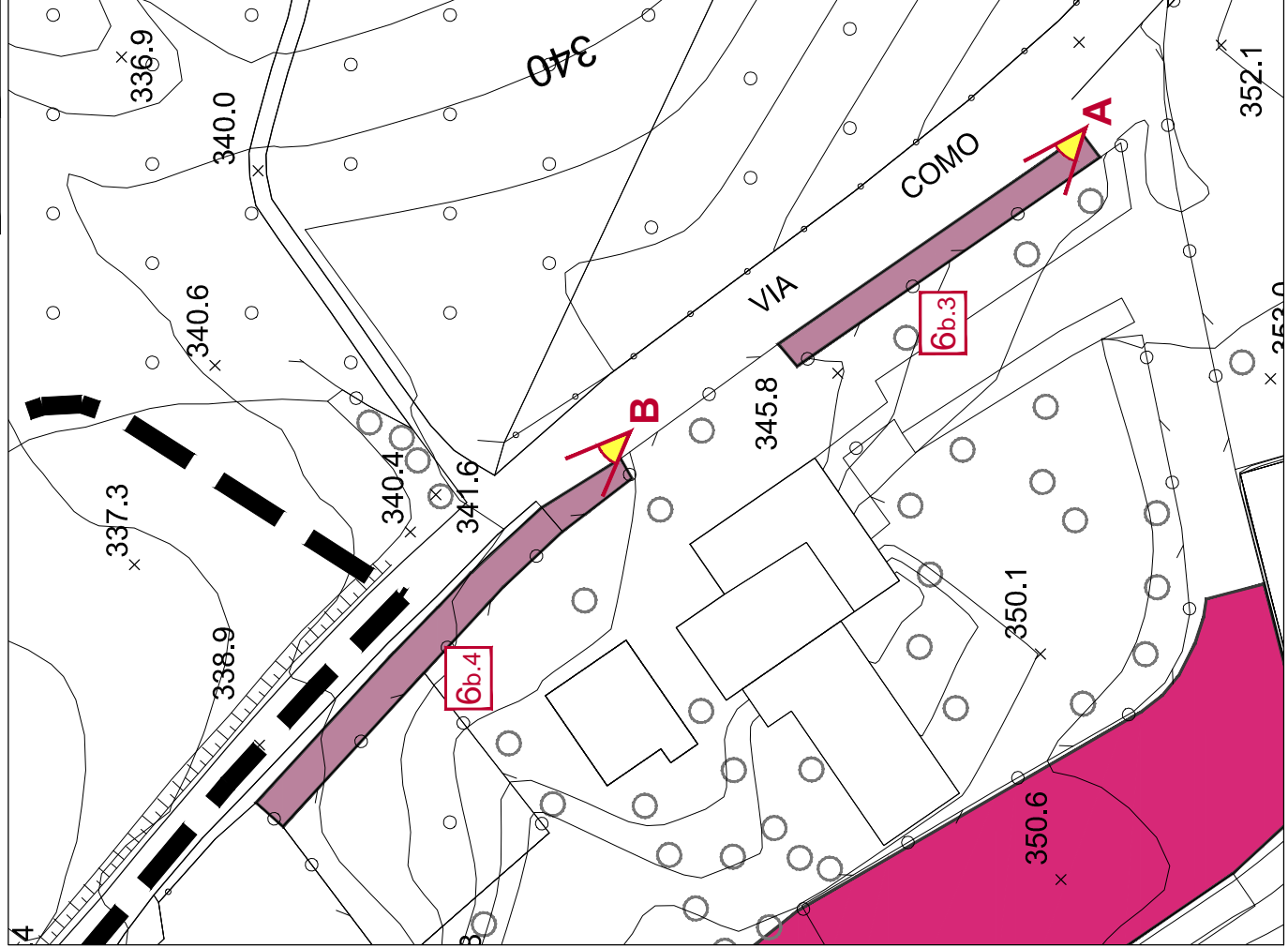


Foto "A"



Foto "B"



ANALISI	IDENTIFICAZIONE DEL SERVIZIO	
	NOME DELLA STRUTTURA	Area Parcheggio
	LOCALIZZAZIONE	via Como
	CATEGORIA	SP6b - Parcheggi pubblici per attività commerciali, terziarie e direzionali
	TIPOLOGIA	SP6b.3
	PROPRIETA'	Comunale
	ENTE GESTIONALE	
	DATI DESCRITTIVI	
	TIPOLOGIA EDILIZIA	Parcheggio
	ANNO DI COSTRUZIONE	
	MANUTENZIONI/RISTRUTTURAZIONI	
	INTERVENTI PROGRAMMATI	
	DATI PLANIVOLUMETRICI	
	SUPERFICIE FONDIARIA	mq. 212
	SUPERFICIE COPERTA	mq.
	SUP. LORDA DI PAVIMENTO	mq.
	SUP. SCOPERTA DI PERTINENZA	mq.
	PIANI FUORI TERRA	n°
	VANI PER SERVIZIO SVOLTO	n°
VANI ACCESSORI	n°	
FUNZIONI COMPRESENTI	n°	
CARATTERI COSTRUTTIVI		
QUALITA' DEL SERVIZIO		
STATO DI CONSERVAZIONE	livello	
STATO MANUTENZIONE AREE PERT.	livello	
DOTAZIONE DI VERDE	mq. tipologia	
FRUIBILITA'		
UTENZA	n°	
RAPPORTO UTENZA/VANI	n°/mq.	
RAPPORTO UTENZA/SLP	n°/mq.	
RAPPORTO UTENZA/SF	n°/mq.	
FRUIBILITA' COMPLESSIVA	giudizio	
CONNESSIONI		
BARRIERE ARCHITETTONICHE		
DOTAZIONE DI PARCHEGGI (per l'area)	mq.	
DOTAZIONE DI PARCHEGGI (vicinanze)		
TRASPORTO PUBBLICO	di linea scolastico	
PEDONALE		
CICLABILE		
VIARIA		
CONTESTO URBANO		
ACCESSIBILITA' COMPLESSIVA		
NOTE GENERALI		
CRITICITA' / GIUDIZIO		

ANALISI			IDENTIFICAZIONE DEL SERVIZIO
	NOME DELLA STRUTTURA		Area Parcheggio
	LOCALIZZAZIONE		via Como
	CATEGORIA		SP6b - Parcheggi pubblici per attività commerciali, terziarie e direzionali
	TIPOLOGIA		SP6b.4
	PROPRIETA'		Comunale
	ENTE GESTIONALE		
			DATI DESCRITTIVI
	TIPOLOGIA EDILIZIA		Parcheggio
	ANNO DI COSTRUZIONE		
	MANUTENZIONI/RISTRUTTURAZIONI		
	INTERVENTI PROGRAMMATI		
			DATI PLANIVOLUMETRICI
	SUPERFICIE FONDIARIA	mq.	331
	SUPERFICIE COPERTA	mq.	
	SUP. LORDA DI PAVIMENTO	mq.	
	SUP. SCOPERTA DI PERTINENZA	mq.	
	PIANI FUORI TERRA	n°	
	VANI PER SERVIZIO SVOLTO	n°	
	VANI ACCESSORI	n°	
FUNZIONI COMPRESENTI	n°		
CARATTERI COSTRUTTIVI			
		QUALITA' DEL SERVIZIO	
STATO DI CONSERVAZIONE	livello		
STATO MANUTENZIONE AREE PERT.	livello		
DOTAZIONE DI VERDE	mq. tipologia		
		FRUIBILITA'	
UTENZA	n°		
RAPPORTO UTENZA/VANI	n°/mq.		
RAPPORTO UTENZA/SLP	n°/mq.		
RAPPORTO UTENZA/SF	n°/mq.		
FRUIBILITA' COMPLESSIVA	giudizio		
		CONNESSIONI	
BARRIERE ARCHITETTONICHE			
DOTAZIONE DI PARCHEGGI (per l'area)	mq.		
DOTAZIONE DI PARCHEGGI (vicinanze)			
TRASPORTO PUBBLICO	di linea scolastico		
PEDONALE			
CICLABILE			
VIARIA			
CONTESTO URBANO			
ACCESSIBILITA' COMPLESSIVA			
		NOTE GENERALI	
CRITICITA' / GIUDIZIO			

Foto "A"



Foto "B"

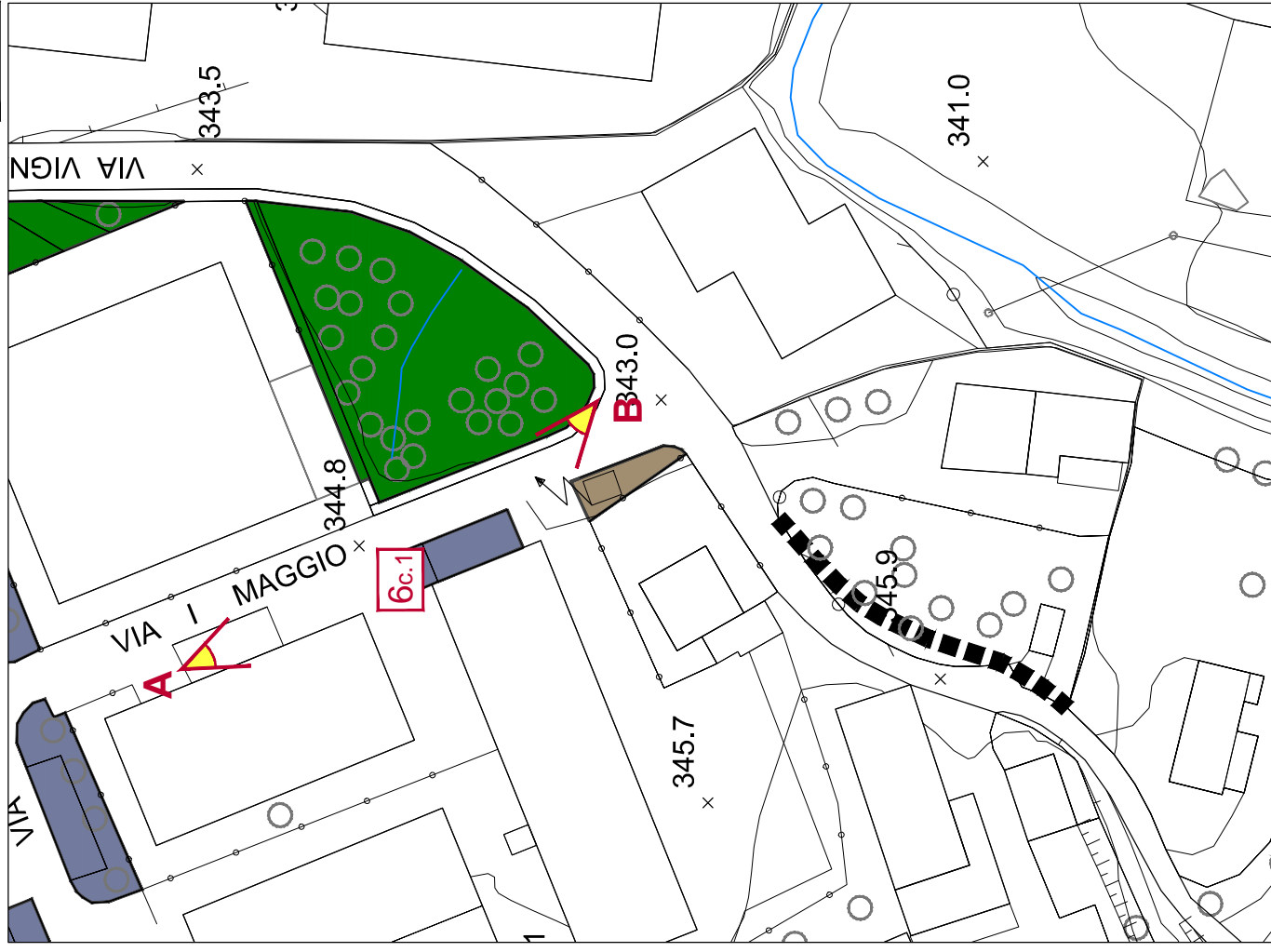


AREA SP6c.1 - PARCHEGGIO PUBBLICO

Via

scala 1:1.000

6c.1



ANALISI			IDENTIFICAZIONE DEL SERVIZIO
	NOME DELLA STRUTTURA		Area Parcheggio
	LOCALIZZAZIONE		via.....
	CATEGORIA		SP6c - Parcheggi pubblici per attività produttive
	TIPOLOGIA		SP6c.1
	PROPRIETA'		Comunale
	ENTE GESTIONALE		
			DATI DESCRITTIVI
	TIPOLOGIA EDILIZIA		Parcheggio
	ANNO DI COSTRUZIONE		
MANUTENZIONI/RISTRUTTURAZIONI			
INTERVENTI PROGRAMMATI			
		DATI PLANIVOLUMETRICI	
SUPERFICIE FONDIARIA	mq.	91	
SUPERFICIE COPERTA	mq.		
SUP. LORDA DI PAVIMENTO	mq.		
SUP. SCOPERTA DI PERTINENZA	mq.		
PIANI FUORI TERRA	n°		
VANI PER SERVIZIO SVOLTO	n°		
VANI ACCESSORI	n°		
FUNZIONI COMPRESENTI	n°		
CARATTERI COSTRUTTIVI			
		QUALITA' DEL SERVIZIO	
STATO DI CONSERVAZIONE	livello		
STATO MANUTENZIONE AREE PERT.	livello		
DOTAZIONE DI VERDE	mq. tipologia		
		FRUIBILITA'	
UTENZA	n°		
RAPPORTO UTENZA/VANI	n°/mq.		
RAPPORTO UTENZA/SLP	n°/mq.		
RAPPORTO UTENZA/SF	n°/mq.		
FRUIBILITA' COMPLESSIVA	giudizio		
		CONNESSIONI	
BARRIERE ARCHITETTONICHE			
DOTAZIONE DI PARCHEGGI (per l'area)	mq.		
DOTAZIONE DI PARCHEGGI (vicinanze)			
TRASPORTO PUBBLICO	di linea scolastico		
PEDONALE			
CICLABILE			
VIARIA			
CONTESTO URBANO			
ACCESSIBILITA' COMPLESSIVA			
		NOTE GENERALI	
CRITICITA' / GIUDIZIO			

Foto "A"

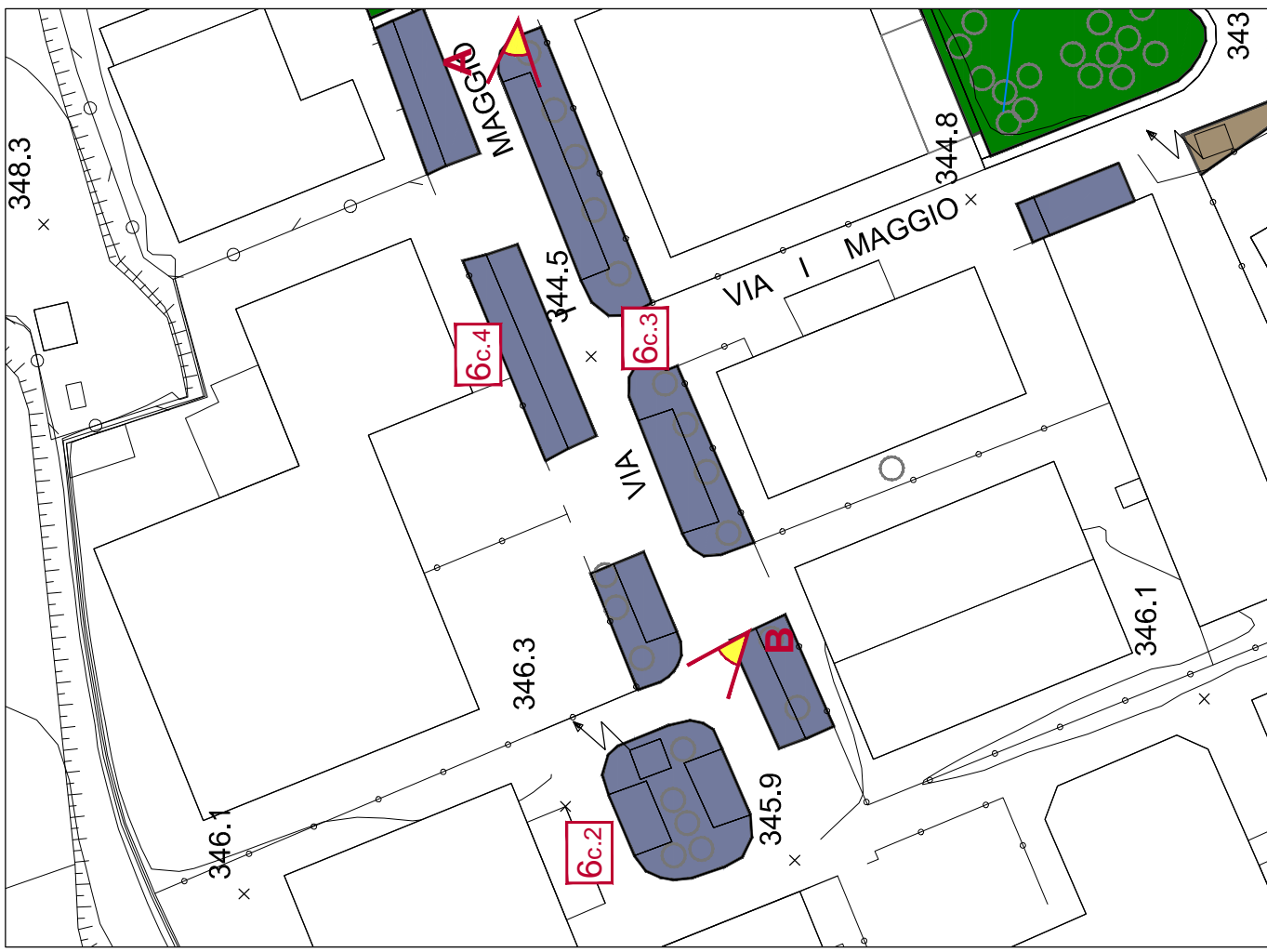


Foto "B"



AREA SP6c.2-6c.3-6c.4 - PARCHEGGI PUBBLICI
Via Primo Maggio
scala 1:1.000

6c.2 6c.3 6c.4



ANALISI			IDENTIFICAZIONE DEL SERVIZIO
	NOME DELLA STRUTTURA		Area Parcheggio
	LOCALIZZAZIONE		via I Maggio
	CATEGORIA		SP6c - Parcheggi pubblici per attività produttive
	TIPOLOGIA		SP6c.2
	PROPRIETA'		Comunale
	ENTE GESTIONALE		
			DATI DESCRITTIVI
	TIPOLOGIA EDILIZIA		Parcheggio
	ANNO DI COSTRUZIONE		
MANUTENZIONI/RISTRUTTURAZIONI			
INTERVENTI PROGRAMMATI			
		DATI PLANIVOLUMETRICI	
SUPERFICIE FONDIARIA	mq.	347	
SUPERFICIE COPERTA	mq.		
SUP. LORDA DI PAVIMENTO	mq.		
SUP. SCOPERTA DI PERTINENZA	mq.		
PIANI FUORI TERRA	n°		
VANI PER SERVIZIO SVOLTO	n°		
VANI ACCESSORI	n°		
FUNZIONI COMPRESENTI	n°		
CARATTERI COSTRUTTIVI			
		QUALITA' DEL SERVIZIO	
STATO DI CONSERVAZIONE	livello		
STATO MANUTENZIONE AREE PERT.	livello		
DOTAZIONE DI VERDE	mq. tipologia		
		FRUIBILITA'	
UTENZA	n°		
RAPPORTO UTENZA/VANI	n°/mq.		
RAPPORTO UTENZA/SLP	n°/mq.		
RAPPORTO UTENZA/SF	n°/mq.		
FRUIBILITA' COMPLESSIVA	giudizio		
		CONNESSIONI	
BARRIERE ARCHITETTONICHE			
DOTAZIONE DI PARCHEGGI (per l'area)	mq.		
DOTAZIONE DI PARCHEGGI (vicinanze)			
TRASPORTO PUBBLICO	di linea scolastico		
PEDONALE			
CICLABILE			
VIARIA			
CONTESTO URBANO			
ACCESSIBILITA' COMPLESSIVA			
		NOTE GENERALI	
CRITICITA' / GIUDIZIO			

ANALISI			IDENTIFICAZIONE DEL SERVIZIO
	NOME DELLA STRUTTURA		Area Parcheggio
	LOCALIZZAZIONE		via I Maggio
	CATEGORIA		SP6c - Parcheggi pubblici per attività produttive
	TIPOLOGIA		SP6c.3
	PROPRIETA'		Comunale
	ENTE GESTIONALE		
			DATI DESCRITTIVI
	TIPOLOGIA EDILIZIA		Parcheggio
	ANNO DI COSTRUZIONE		
MANUTENZIONI/RISTRUTTURAZIONI			
INTERVENTI PROGRAMMATI			
		DATI PLANIVOLUMETRICI	
SUPERFICIE FONDIARIA	mq.	717	
SUPERFICIE COPERTA	mq.		
SUP. LORDA DI PAVIMENTO	mq.		
SUP. SCOPERTA DI PERTINENZA	mq.		
PIANI FUORI TERRA	n°		
VANI PER SERVIZIO SVOLTO	n°		
VANI ACCESSORI	n°		
FUNZIONI COMPRESENTI	n°		
CARATTERI COSTRUTTIVI			
		QUALITA' DEL SERVIZIO	
STATO DI CONSERVAZIONE	livello		
STATO MANUTENZIONE AREE PERT.	livello		
DOTAZIONE DI VERDE	mq. tipologia		
		FRUIBILITA'	
UTENZA	n°		
RAPPORTO UTENZA/VANI	n°/mq.		
RAPPORTO UTENZA/SLP	n°/mq.		
RAPPORTO UTENZA/SF	n°/mq.		
FRUIBILITA' COMPLESSIVA	giudizio		
		CONNESSIONI	
BARRIERE ARCHITETTONICHE			
DOTAZIONE DI PARCHEGGI (per l'area)	mq.		
DOTAZIONE DI PARCHEGGI (vicinanze)			
TRASPORTO PUBBLICO	di linea scolastico		
PEDONALE			
CICLABILE			
VIARIA			
CONTESTO URBANO			
ACCESSIBILITA' COMPLESSIVA			
		NOTE GENERALI	
CRITICITA' / GIUDIZIO			

ANALISI	IDENTIFICAZIONE DEL SERVIZIO	
	NOME DELLA STRUTTURA	Area Parcheggio
	LOCALIZZAZIONE	via I Maggio
	CATEGORIA	SP6c - Parcheggi pubblici per attività produttive
	TIPOLOGIA	SP6c.4
	PROPRIETA'	Comunale
	ENTE GESTIONALE	
	DATI DESCRITTIVI	
	TIPOLOGIA EDILIZIA	Parcheggio
	ANNO DI COSTRUZIONE	
	MANUTENZIONI/RISTRUTTURAZIONI	
	INTERVENTI PROGRAMMATI	
	DATI PLANIVOLUMETRICI	
	SUPERFICIE FONDIARIA	mq. 554
	SUPERFICIE COPERTA	mq.
	SUP. LORDA DI PAVIMENTO	mq.
	SUP. SCOPERTA DI PERTINENZA	mq.
	PIANI FUORI TERRA	n°
	VANI PER SERVIZIO SVOLTO	n°
	VANI ACCESSORI	n°
	FUNZIONI COMPRESENTI	n°
	CARATTERI COSTRUTTIVI	
	QUALITA' DEL SERVIZIO	
STATO DI CONSERVAZIONE	livello	
STATO MANUTENZIONE AREE PERT.	livello	
DOTAZIONE DI VERDE	mq. tipologia	
FRUIBILITA'		
UTENZA	n°	
RAPPORTO UTENZA/VANI	n°/mq.	
RAPPORTO UTENZA/SLP	n°/mq.	
RAPPORTO UTENZA/SF	n°/mq.	
FRUIBILITA' COMPLESSIVA	giudizio	
CONNESSIONI		
BARRIERE ARCHITETTONICHE		
DOTAZIONE DI PARCHEGGI (per l'area)	mq.	
DOTAZIONE DI PARCHEGGI (vicinanze)		
TRASPORTO PUBBLICO	di linea scolastico	
PEDONALE		
CICLABILE		
VIARIA		
CONTESTO URBANO		
ACCESSIBILITA' COMPLESSIVA		
NOTE GENERALI		
CRITICITA' / GIUDIZIO		

AREA SP6a.17 - PARCHEGGI PUBBLICI
Via Statale scala 1:1.000
scala 1:1.000

6c.5

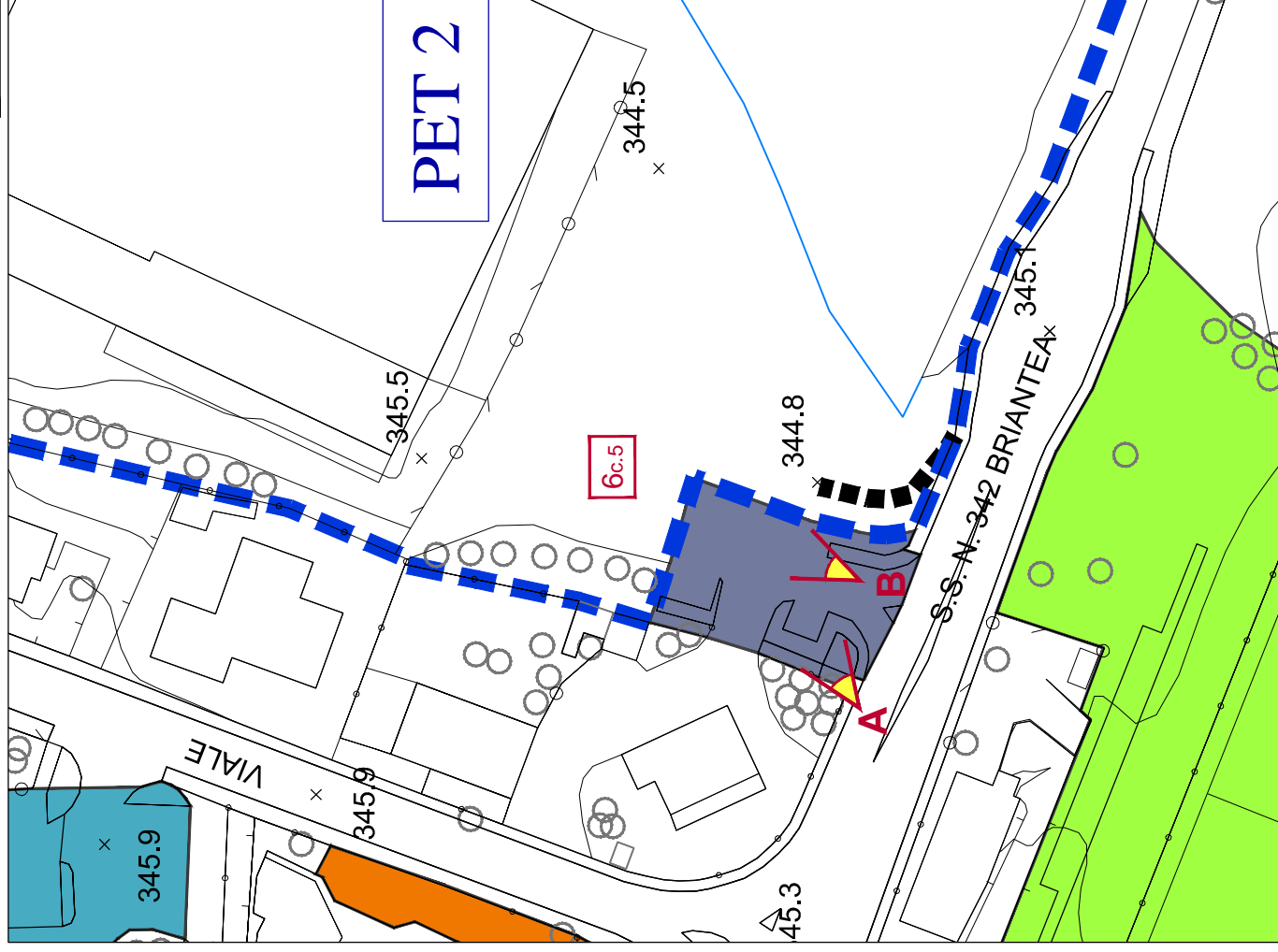



Foto "A"



Foto "B"



ANALISI			IDENTIFICAZIONE DEL SERVIZIO
	NOME DELLA STRUTTURA		Area Parcheggio
	LOCALIZZAZIONE		Via Statale
	CATEGORIA		SP6c - Parcheggi pubblici per attività produttive
	TIPOLOGIA		SP6c.5
	PROPRIETA'		Comunale
	ENTE GESTIONALE		
			DATI DESCRITTIVI
	TIPOLOGIA EDILIZIA		Parcheggio
	ANNO DI COSTRUZIONE		
MANUTENZIONI/RISTRUTTURAZIONI			
INTERVENTI PROGRAMMATI			
		DATI PLANIVOLUMETRICI	
SUPERFICIE FONDIARIA	mq.	683	
SUPERFICIE COPERTA	mq.		
SUP. LORDA DI PAVIMENTO	mq.		
SUP. SCOPERTA DI PERTINENZA	mq.		
PIANI FUORI TERRA	n°		
VANI PER SERVIZIO SVOLTO	n°		
VANI ACCESSORI	n°		
FUNZIONI COMPRESENTI	n°		
CARATTERI COSTRUTTIVI			
		QUALITA' DEL SERVIZIO	
STATO DI CONSERVAZIONE	livello		
STATO MANUTENZIONE AREE PERT.	livello		
DOTAZIONE DI VERDE	mq. tipologia		
		FRUIBILITA'	
UTENZA	n°		
RAPPORTO UTENZA/VANI	n°/mq.		
RAPPORTO UTENZA/SLP	n°/mq.		
RAPPORTO UTENZA/SF	n°/mq.		
FRUIBILITA' COMPLESSIVA	giudizio		
		CONNESSIONI	
BARRIERE ARCHITETTONICHE			
DOTAZIONE DI PARCHEGGI (per l'area)	mq.		
DOTAZIONE DI PARCHEGGI (vicinanze)			
TRASPORTO PUBBLICO	di linea scolastico		
PEDONALE			
CICLABILE			
VIARIA			
CONTESTO URBANO			
ACCESSIBILITA' COMPLESSIVA			
		NOTE GENERALI	
CRITICITA' / GIUDIZIO			

7.1

AREA SP7.1 - IMPIANTI TECNOLOGICI
Via I° Maggio
scala 1:1.000

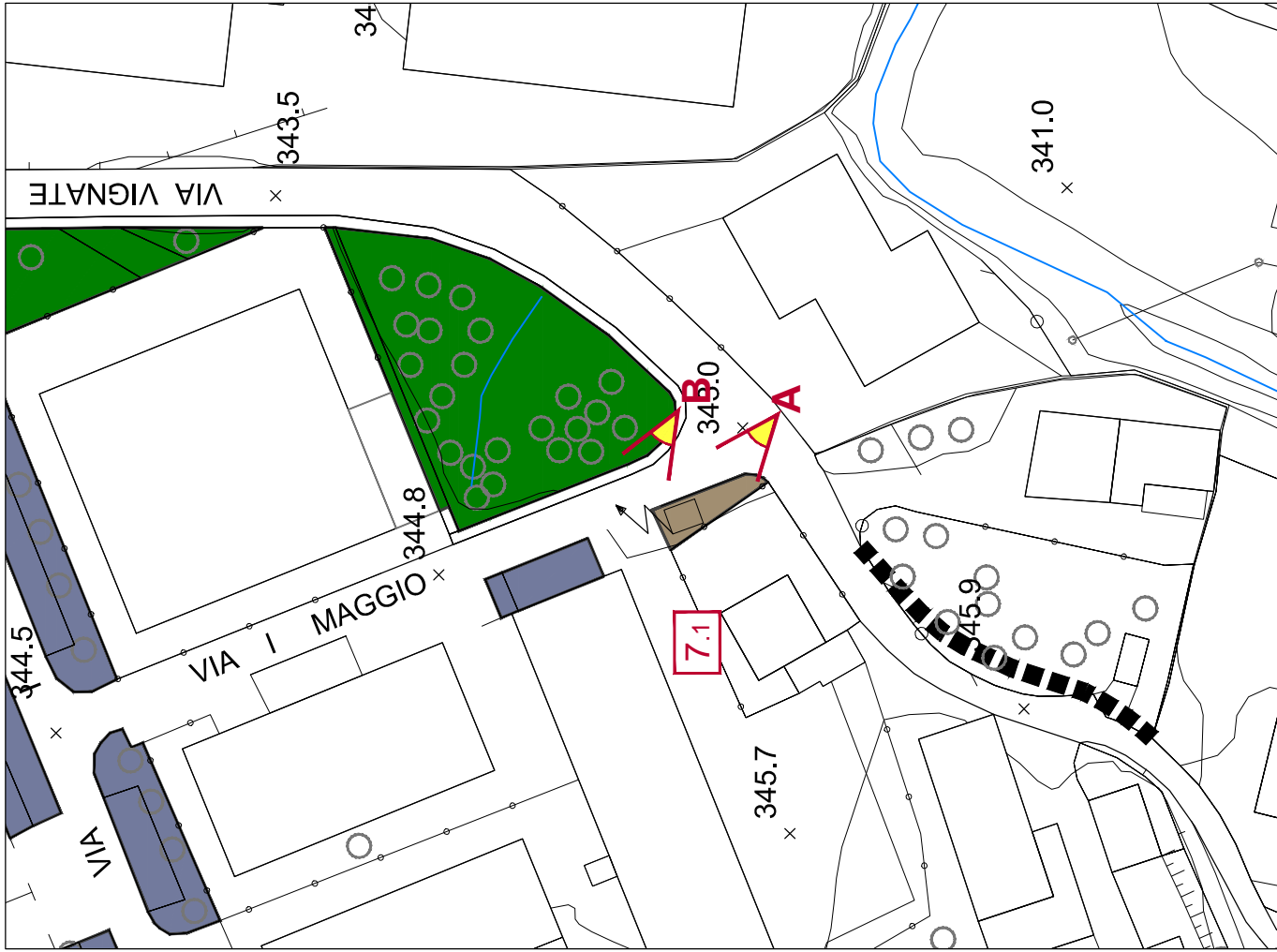


Foto "A"





Foto "B"



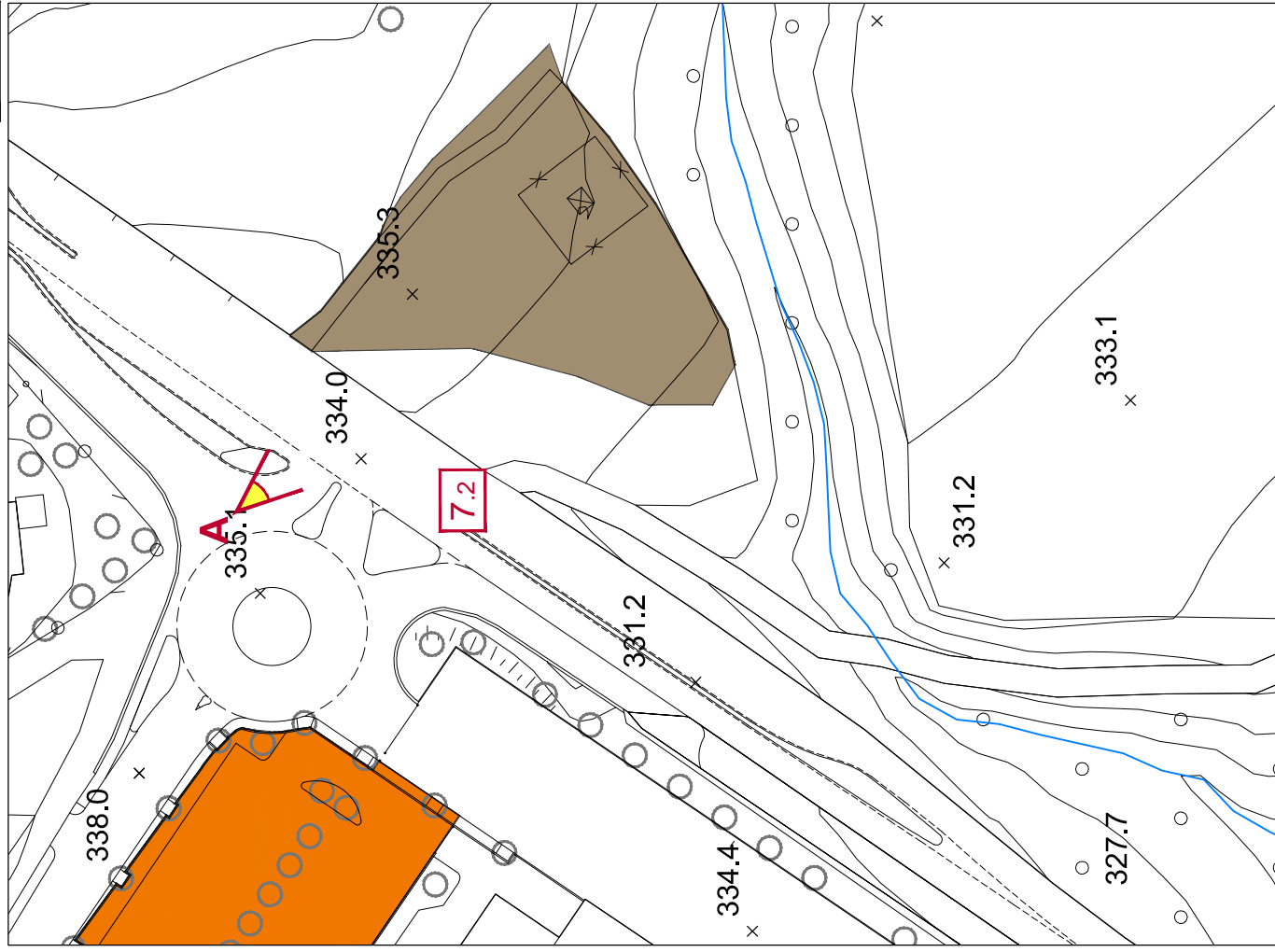
ANALISI			IDENTIFICAZIONE DEL SERVIZIO
	NOME DELLA STRUTTURA		Cabina elettrica
	LOCALIZZAZIONE		via 1° Maggio
	CATEGORIA		SP7 - Impianti tecnologici
	TIPOLOGIA		SP7.1
	PROPRIETA'		Comunale
	ENTE GESTIONALE		
			DATI DESCRITTIVI
	TIPOLOGIA EDILIZIA		Cabina elettrica
	ANNO DI COSTRUZIONE		
MANUTENZIONI/RISTRUTTURAZIONI			
INTERVENTI PROGRAMMATI			
		DATI PLANIVOLUMETRICI	
SUPERFICIE FONDIARIA	mq.	67	
SUPERFICIE COPERTA	mq.		
SUP. LORDA DI PAVIMENTO	mq.		
SUP. SCOPERTA DI PERTINENZA	mq.		
PIANI FUORI TERRA	n°		
VANI PER SERVIZIO SVOLTO	n°		
VANI ACCESSORI	n°		
FUNZIONI COMPRESENTI	n°		
CARATTERI COSTRUTTIVI			
		QUALITA' DEL SERVIZIO	
STATO DI CONSERVAZIONE	livello		
STATO MANUTENZIONE AREE PERT.	livello		
DOTAZIONE DI VERDE	mq. tipologia		
		FRUIBILITA'	
UTENZA	n°		
RAPPORTO UTENZA/VANI	n°/mq.		
RAPPORTO UTENZA/SLP	n°/mq.		
RAPPORTO UTENZA/SF	n°/mq.		
FRUIBILITA' COMPLESSIVA	giudizio		
		CONNESSIONI	
BARRIERE ARCHITETTONICHE			
DOTAZIONE DI PARCHEGGI (per l'area)	mq.		
DOTAZIONE DI PARCHEGGI (vicinanze)			
TRASPORTO PUBBLICO	di linea scolastico		
PEDONALE			
CICLABILE			
VIARIA			
CONTESTO URBANO			
ACCESSIBILITA' COMPLESSIVA			
		NOTE GENERALI	
CRITICITA' / GIUDIZIO			

Foto "A"



AREA SP7.2 - IMPIANTI TECNOLOGICI
Via Statale n.342
scala 1:1.000

7.2



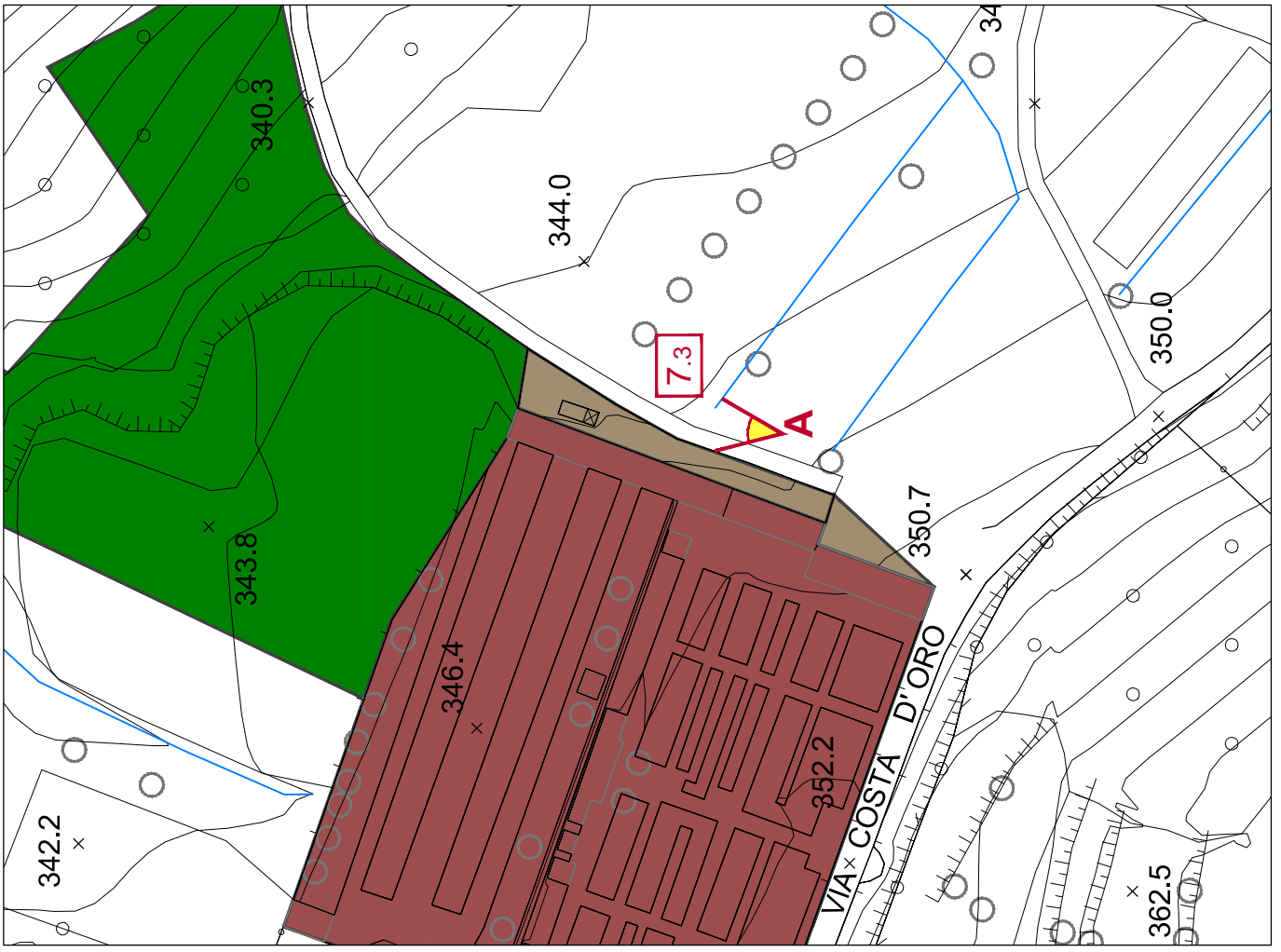
ANALISI			IDENTIFICAZIONE DEL SERVIZIO
	NOME DELLA STRUTTURA		Impianto telefonia mobile
	LOCALIZZAZIONE		via Statale (SP.342 Briantea)
	CATEGORIA		SP7 - Impianti tecnologici
	TIPOLOGIA		SP7.2
	PROPRIETA'		Comunale
	ENTE GESTIONALE		
			DATI DESCRITTIVI
	TIPOLOGIA EDILIZIA		Impianto telefonia mobile
	ANNO DI COSTRUZIONE		
MANUTENZIONI/RISTRUTTURAZIONI			
INTERVENTI PROGRAMMATI			
		DATI PLANIVOLUMETRICI	
SUPERFICIE FONDIARIA	mq.	1591	
SUPERFICIE COPERTA	mq.		
SUP. LORDA DI PAVIMENTO	mq.		
SUP. SCOPERTA DI PERTINENZA	mq.		
PIANI FUORI TERRA	n°		
VANI PER SERVIZIO SVOLTO	n°		
VANI ACCESSORI	n°		
FUNZIONI COMPRESENTI	n°		
CARATTERI COSTRUTTIVI			
		QUALITA' DEL SERVIZIO	
STATO DI CONSERVAZIONE	livello		
STATO MANUTENZIONE AREE PERT.	livello		
DOTAZIONE DI VERDE	mq. tipologia		
		FRUIBILITA'	
UTENZA	n°		
RAPPORTO UTENZA/VANI	n°/mq.		
RAPPORTO UTENZA/SLP	n°/mq.		
RAPPORTO UTENZA/SF	n°/mq.		
FRUIBILITA' COMPLESSIVA	giudizio		
		CONNESSIONI	
BARRIERE ARCHITETTONICHE			
DOTAZIONE DI PARCHEGGI (per l'area)	mq.		
DOTAZIONE DI PARCHEGGI (vicinanze)			
TRASPORTO PUBBLICO	di linea scolastico		
PEDONALE			
CICLABILE			
VIARIA			
CONTESTO URBANO			
ACCESSIBILITA' COMPLESSIVA			
		NOTE GENERALI	
CRITICITA' / GIUDIZIO			

Foto "A"



AREA SP7.3 - IMPIANTI TECNOLOGICI
Via Costa D'Oro
scala 1:1.000

7.3



ANALISI			IDENTIFICAZIONE DEL SERVIZIO
	NOME DELLA STRUTTURA		Impianto telefonia mobile
	LOCALIZZAZIONE		via Costa D'Oro
	CATEGORIA		SP7 - Impianti tecnologici
	TIPOLOGIA		SP7.3
	PROPRIETA'		Comunale
	ENTE GESTIONALE		
			DATI DESCRITTIVI
	TIPOLOGIA EDILIZIA		Impianto telefonia mobile
	ANNO DI COSTRUZIONE		
	MANUTENZIONI/RISTRUTTURAZIONI		
	INTERVENTI PROGRAMMATI		
			DATI PLANIVOLUMETRICI
	SUPERFICIE FONDIARIA	mq.	233
	SUPERFICIE COPERTA	mq.	
	SUP. LORDA DI PAVIMENTO	mq.	
	SUP. SCOPERTA DI PERTINENZA	mq.	
PIANI FUORI TERRA	n°		
VANI PER SERVIZIO SVOLTO	n°		
VANI ACCESSORI	n°		
FUNZIONI COMPRESENTI	n°		
CARATTERI COSTRUTTIVI			
		QUALITA' DEL SERVIZIO	
STATO DI CONSERVAZIONE	livello		
STATO MANUTENZIONE AREE PERT.	livello		
DOTAZIONE DI VERDE	mq. tipologia		
		FRUIBILITA'	
UTENZA	n°		
RAPPORTO UTENZA/VANI	n°/mq.		
RAPPORTO UTENZA/SLP	n°/mq.		
RAPPORTO UTENZA/SF	n°/mq.		
FRUIBILITA' COMPLESSIVA	giudizio		
		CONNESSIONI	
BARRIERE ARCHITETTONICHE			
DOTAZIONE DI PARCHEGGI (per l'area)	mq.		
DOTAZIONE DI PARCHEGGI (vicinanze)			
TRASPORTO PUBBLICO	di linea scolastico		
PEDONALE			
CICLABILE			
VIARIA			
CONTESTO URBANO			
ACCESSIBILITA' COMPLESSIVA			
		NOTE GENERALI	
CRITICITA' / GIUDIZIO			

Foto "A"





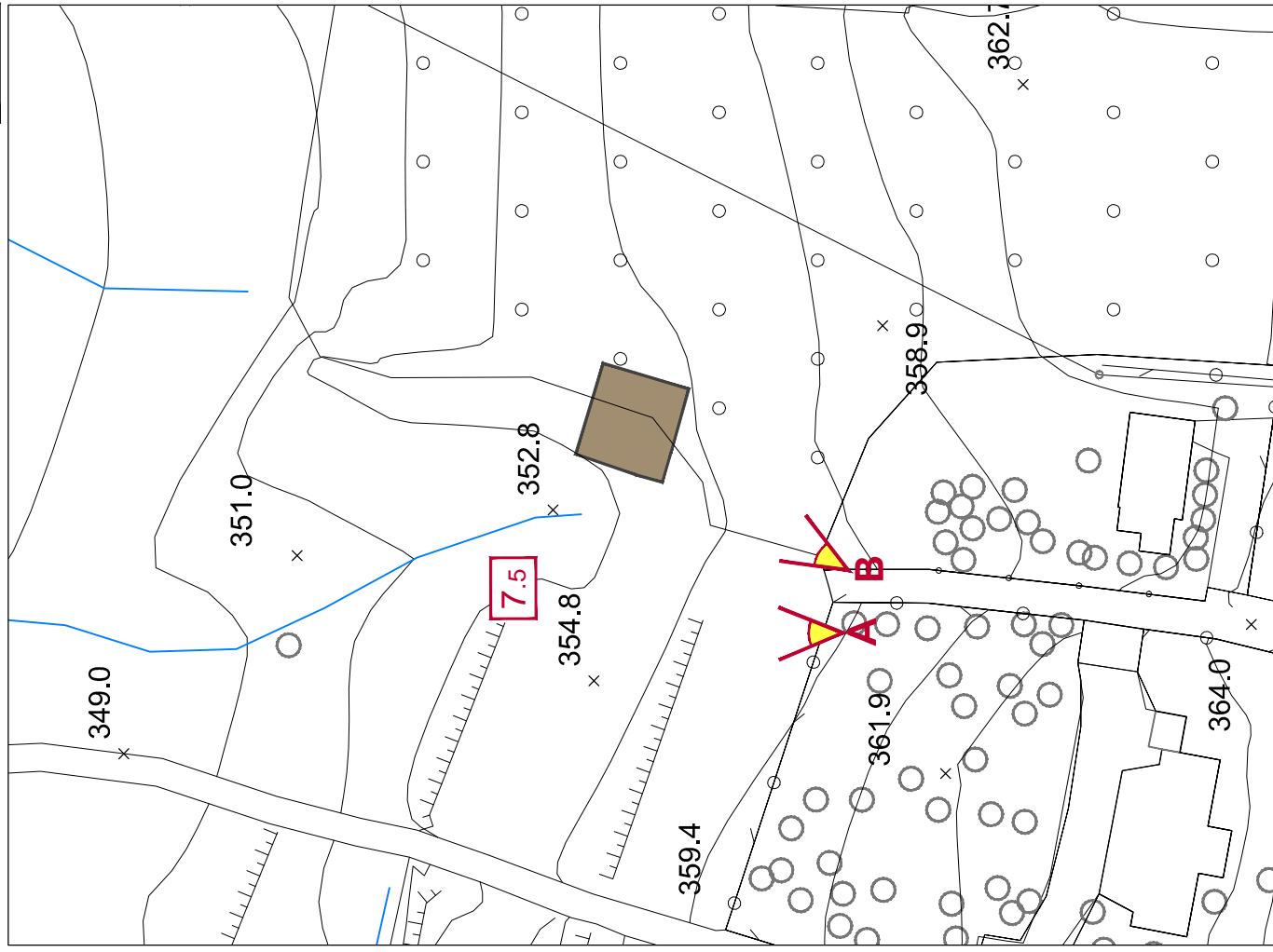
Foto "B"



AREA SP7.5 - IMPIANTI TECNOLOGICI

.....
scala 1:1.000

7.5



ANALISI	IDENTIFICAZIONE DEL SERVIZIO	
	NOME DELLA STRUTTURA	Pozzo emungimento acqua per altro uso
	LOCALIZZAZIONE	
	CATEGORIA	SP7 - Impianti tecnologici
	TIPOLOGIA	SP7.5
	PROPRIETA'	Comunale
	ENTE GESTIONALE	
	DATI DESCRITTIVI	
	TIPOLOGIA EDILIZIA	Pozzo
	ANNO DI COSTRUZIONE	
	MANUTENZIONI/RISTRUTTURAZIONI	
	INTERVENTI PROGRAMMATI	
	DATI PLANIVOLUMETRICI	
	SUPERFICIE FONDIARIA	mq. 175
	SUPERFICIE COPERTA	mq.
	SUP. LORDA DI PAVIMENTO	mq.
	SUP. SCOPERTA DI PERTINENZA	mq.
PIANI FUORI TERRA	n°	
VANI PER SERVIZIO SVOLTO	n°	
VANI ACCESSORI	n°	
FUNZIONI COMPRESENTI	n°	
CARATTERI COSTRUTTIVI		
QUALITA' DEL SERVIZIO		
STATO DI CONSERVAZIONE	livello	
STATO MANUTENZIONE AREE PERT.	livello	
DOTAZIONE DI VERDE	mq. tipologia	
FRUIBILITA'		
UTENZA	n°	
RAPPORTO UTENZA/VANI	n°/mq.	
RAPPORTO UTENZA/SLP	n°/mq.	
RAPPORTO UTENZA/SF	n°/mq.	
FRUIBILITA' COMPLESSIVA	giudizio	
CONNESSIONI		
BARRIERE ARCHITETTONICHE		
DOTAZIONE DI PARCHEGGI (per l'area)	mq.	
DOTAZIONE DI PARCHEGGI (vicinanze)		
TRASPORTO PUBBLICO	di linea scolastico	
PEDONALE		
CICLABILE		
VIARIA		
CONTESTO URBANO		
ACCESSIBILITA' COMPLESSIVA		
NOTE GENERALI		
CRITICITA' / GIUDIZIO		

AREA SP7.6 - IMPIANTI TECNOLOGICI
Località Verdegò
scala 1:1.000

7.6

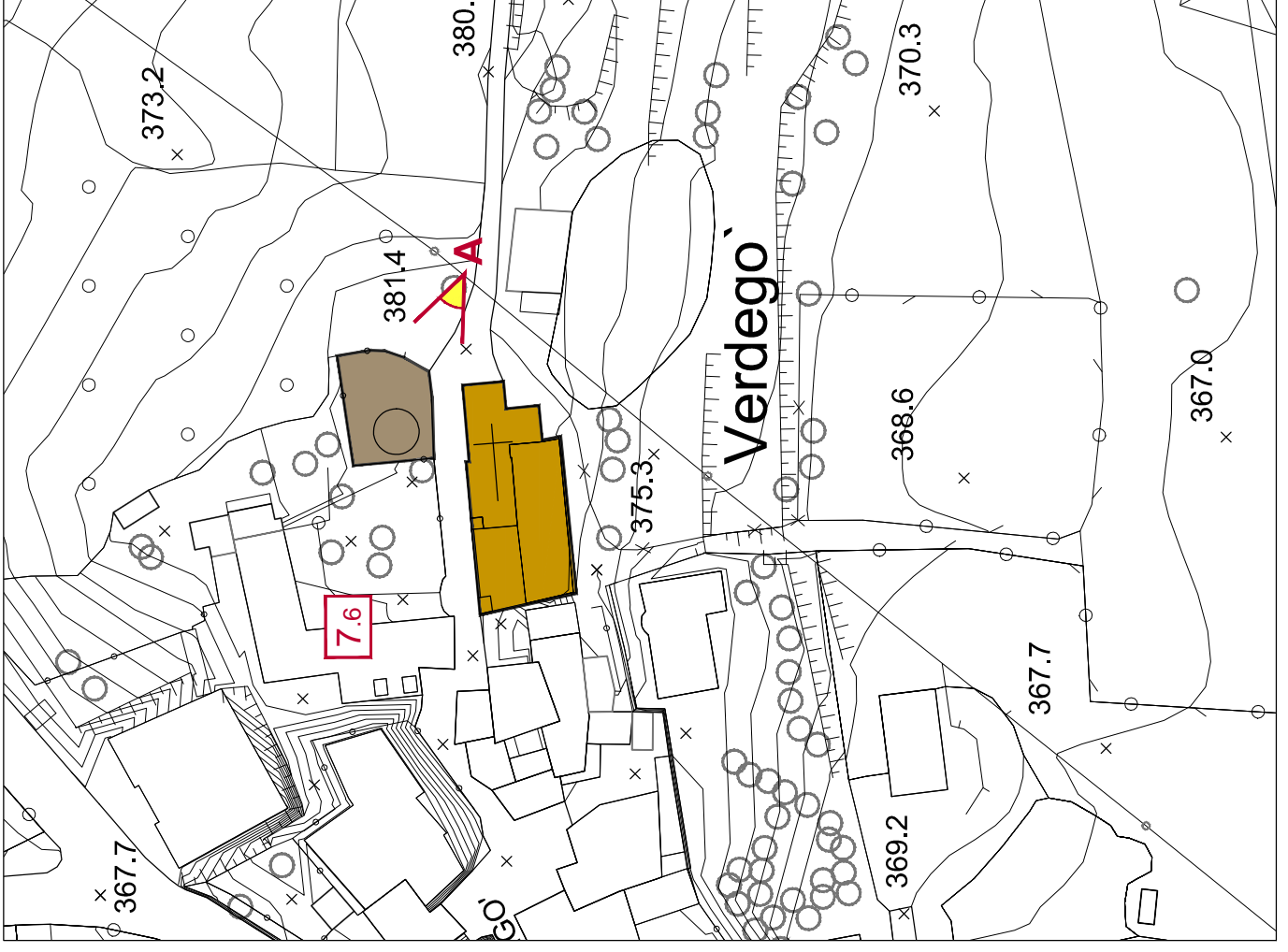


Foto "A"



ANALISI	IDENTIFICAZIONE DEL SERVIZIO	
	NOME DELLA STRUTTURA	Serbatoio acqua potabile
	LOCALIZZAZIONE	Località Verdegò
	CATEGORIA	SP7 - Impianti tecnologici
	TIPOLOGIA	SP7.6
	PROPRIETA'	Comunale
	ENTE GESTIONALE	
	DATI DESCRITTIVI	
	TIPOLOGIA EDILIZIA	Serbatoio acqua potabile
	ANNO DI COSTRUZIONE	
MANUTENZIONI/RISTRUTTURAZIONI		
INTERVENTI PROGRAMMATI		
DATI PLANIVOLUMETRICI		
SUPERFICIE FONDIARIA	mq. 184	
SUPERFICIE COPERTA	mq.	
SUP. LORDA DI PAVIMENTO	mq.	
SUP. SCOPERTA DI PERTINENZA	mq.	
PIANI FUORI TERRA	n°	
VANI PER SERVIZIO SVOLTO	n°	
VANI ACCESSORI	n°	
FUNZIONI COMPRESENTI	n°	
CARATTERI COSTRUTTIVI		
QUALITA' DEL SERVIZIO		
STATO DI CONSERVAZIONE	livello	
STATO MANUTENZIONE AREE PERT.	livello	
DOTAZIONE DI VERDE	mq. tipologia	
FRUIBILITA'		
UTENZA	n°	
RAPPORTO UTENZA/VANI	n°/mq.	
RAPPORTO UTENZA/SLP	n°/mq.	
RAPPORTO UTENZA/SF	n°/mq.	
FRUIBILITA' COMPLESSIVA	giudizio	
CONNESSIONI		
BARRIERE ARCHITETTONICHE		
DOTAZIONE DI PARCHEGGI (per l'area)	mq.	
DOTAZIONE DI PARCHEGGI (vicinanze)		
TRASPORTO PUBBLICO	di linea scolastico	
PEDONALE		
CICLABILE		
VIARIA		
CONTESTO URBANO		
ACCESSIBILITA' COMPLESSIVA		
NOTE GENERALI		
CRITICITA' / GIUDIZIO		

AREA SP7.7 - IMPIANTI TECNOLOGICI
Via Costa D'Oro
scala 1:1.000

7.7

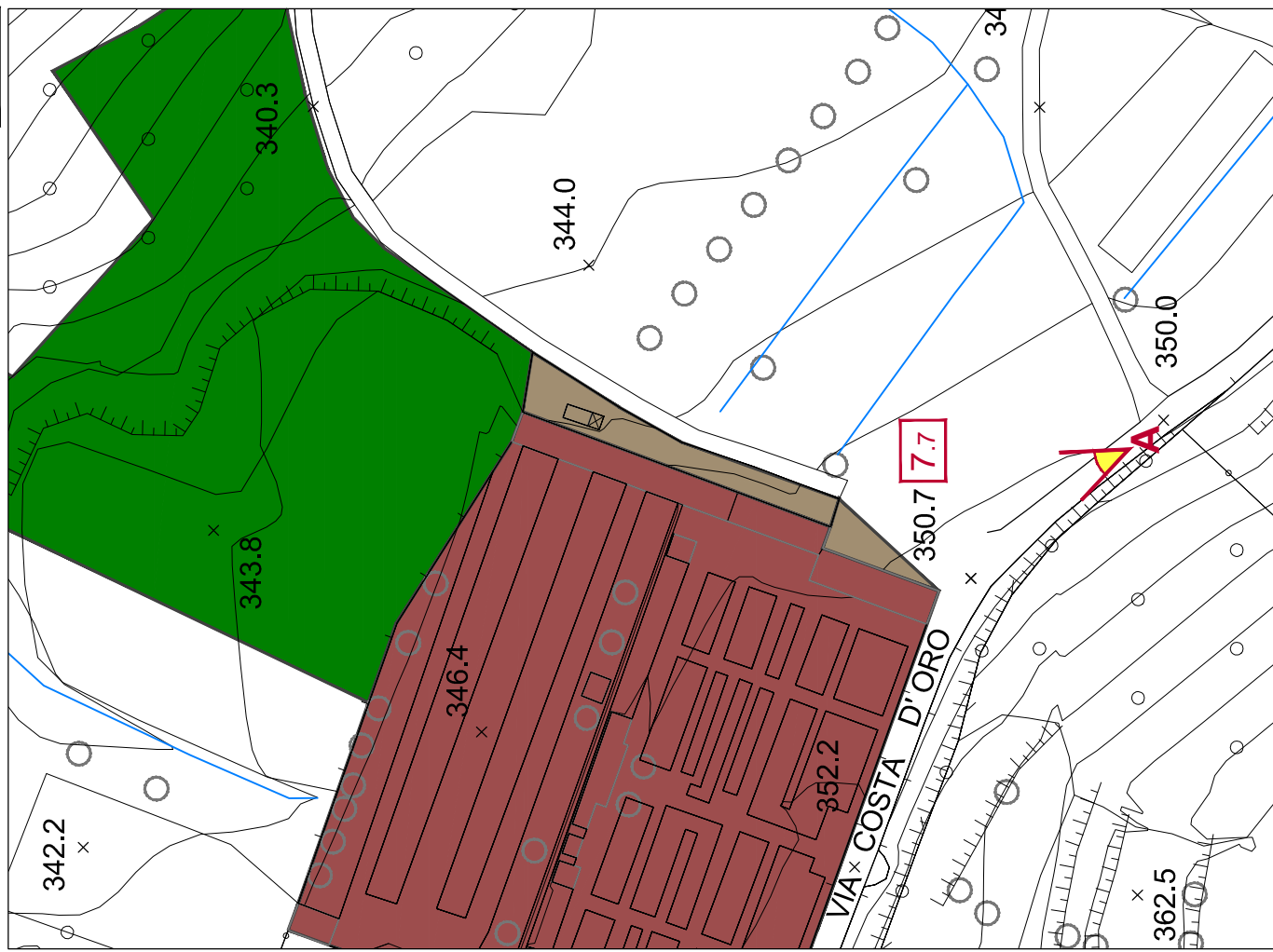


Foto "A"



ANALISI			IDENTIFICAZIONE DEL SERVIZIO
	NOME DELLA STRUTTURA		Impianto telefonia mobile
	LOCALIZZAZIONE		via Costa D'Oro
	CATEGORIA		SP7 - Impianti tecnologici
	TIPOLOGIA		SP7.7
	PROPRIETA'		Comunale
	ENTE GESTIONALE		
			DATI DESCRITTIVI
	TIPOLOGIA EDILIZIA		Impianto telefonia mobile
	ANNO DI COSTRUZIONE		
MANUTENZIONI/RISTRUTTURAZIONI			
INTERVENTI PROGRAMMATI			
		DATI PLANIVOLUMETRICI	
SUPERFICIE FONDIARIA	mq.	64	
SUPERFICIE COPERTA	mq.		
SUP. LORDA DI PAVIMENTO	mq.		
SUP. SCOPERTA DI PERTINENZA	mq.		
PIANI FUORI TERRA	n°		
VANI PER SERVIZIO SVOLTO	n°		
VANI ACCESSORI	n°		
FUNZIONI COMPRESENTI	n°		
CARATTERI COSTRUTTIVI			
		QUALITA' DEL SERVIZIO	
STATO DI CONSERVAZIONE	livello		
STATO MANUTENZIONE AREE PERT.	livello		
DOTAZIONE DI VERDE	mq. tipologia		
		FRUIBILITA'	
UTENZA	n°		
RAPPORTO UTENZA/VANI	n°/mq.		
RAPPORTO UTENZA/SLP	n°/mq.		
RAPPORTO UTENZA/SF	n°/mq.		
FRUIBILITA' COMPLESSIVA	giudizio		
		CONNESSIONI	
BARRIERE ARCHITETTONICHE			
DOTAZIONE DI PARCHEGGI (per l'area)	mq.		
DOTAZIONE DI PARCHEGGI (vicinanze)			
TRASPORTO PUBBLICO	di linea scolastico		
PEDONALE			
CICLABILE			
VIARIA			
CONTESTO URBANO			
ACCESSIBILITA' COMPLESSIVA			
		NOTE GENERALI	
CRITICITA' / GIUDIZIO			

AREA SP12a.1-2-3 - SPAZI PER ATTREZZATURE STRADALI
Via Beldosso
scala 1:1.000

12a.1-2-3

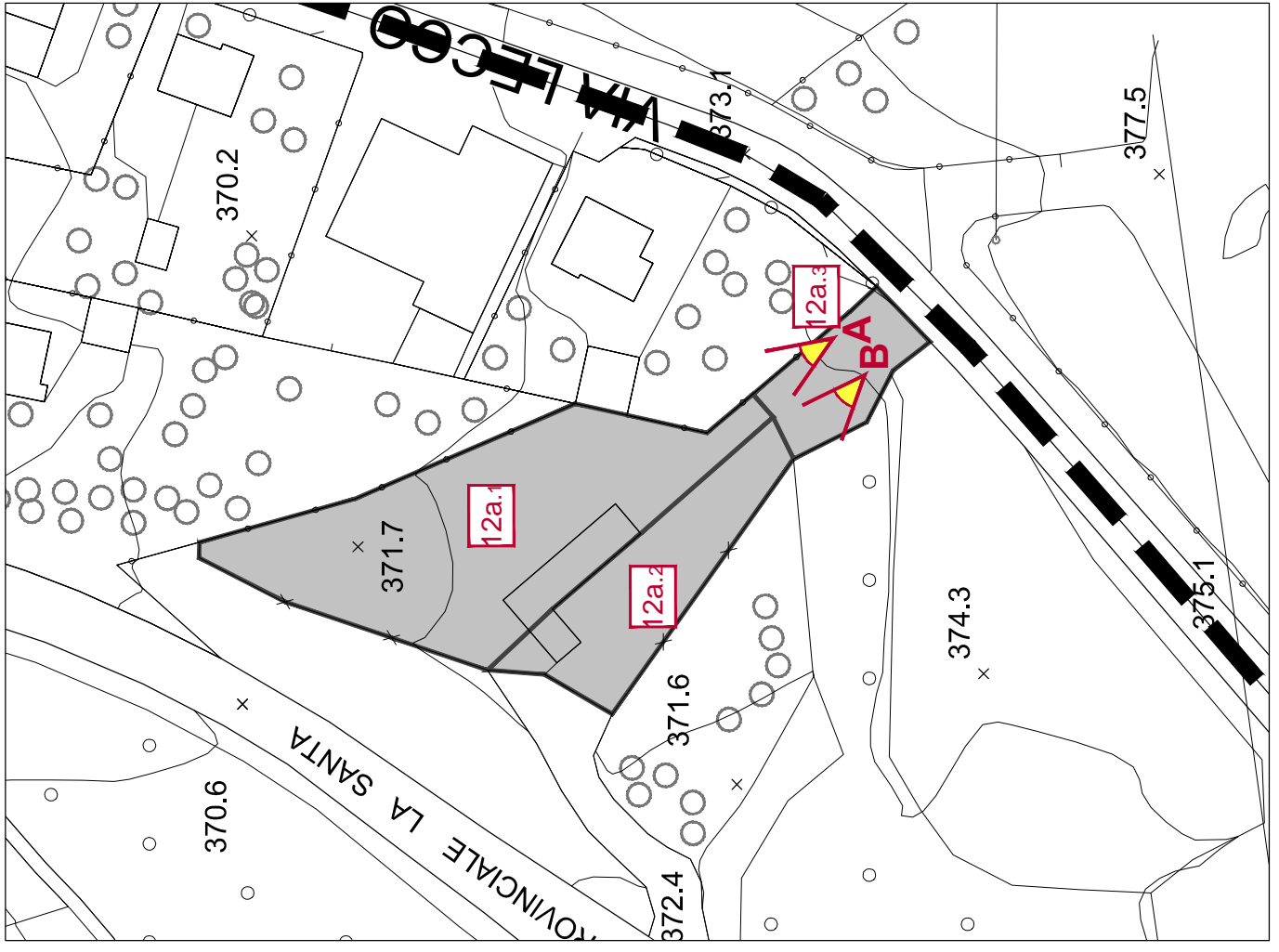


Foto "A"




Foto "B"



ANALISI			IDENTIFICAZIONE DEL SERVIZIO
	NOME DELLA STRUTTURA	Spazi per attrezzature stradali (comunali e provinciali)	
	LOCALIZZAZIONE	via Beldosso	
	CATEGORIA	SP12a- Spazi per attrezzature stradali	
	TIPOLOGIA	SP12a.1 SP12a.2 SP12a.3	
	PROPRIETA'		
	ENTE GESTIONALE		
			DATI DESCRITTIVI
	TIPOLOGIA EDILIZIA		
	ANNO DI COSTRUZIONE		
MANUTENZIONI/RISTRUTTURAZIONI			
INTERVENTI PROGRAMMATI			
		DATI PLANIVOLUMETRICI	
SUPERFICIE FONDIARIA	mq.	2278	
SUPERFICIE COPERTA	mq.		
SUP. LORDA DI PAVIMENTO	mq.		
SUP. SCOPERTA DI PERTINENZA	mq.		
PIANI FUORI TERRA	n°		
VANI PER SERVIZIO SVOLTO	n°		
VANI ACCESSORI	n°		
FUNZIONI COMPRESENTI	n°		
CARATTERI COSTRUTTIVI			
		QUALITA' DEL SERVIZIO	
STATO DI CONSERVAZIONE	livello		
STATO MANUTENZIONE AREE PERT.	livello		
DOTAZIONE DI VERDE	mq. tipologia		
		FRUIBILITA'	
UTENZA	n°		
RAPPORTO UTENZA/VANI	n°/mq.		
RAPPORTO UTENZA/SLP	n°/mq.		
RAPPORTO UTENZA/SF	n°/mq.		
FRUIBILITA' COMPLESSIVA	giudizio		
		CONNESSIONI	
BARRIERE ARCHITETTONICHE			
DOTAZIONE DI PARCHEGGI (per l'area)	mq.		
DOTAZIONE DI PARCHEGGI (vicinanze)			
TRASPORTO PUBBLICO	di linea scolastico		
PEDONALE			
CICLABILE			
VIARIA			
CONTESTO URBANO			
ACCESSIBILITA' COMPLESSIVA			
		NOTE GENERALI	
CRITICITA' / GIUDIZIO			

AREA SP8.1 - SCUOLA MATERNA
Via San Giuseppe
scala 1:1.000

8.1

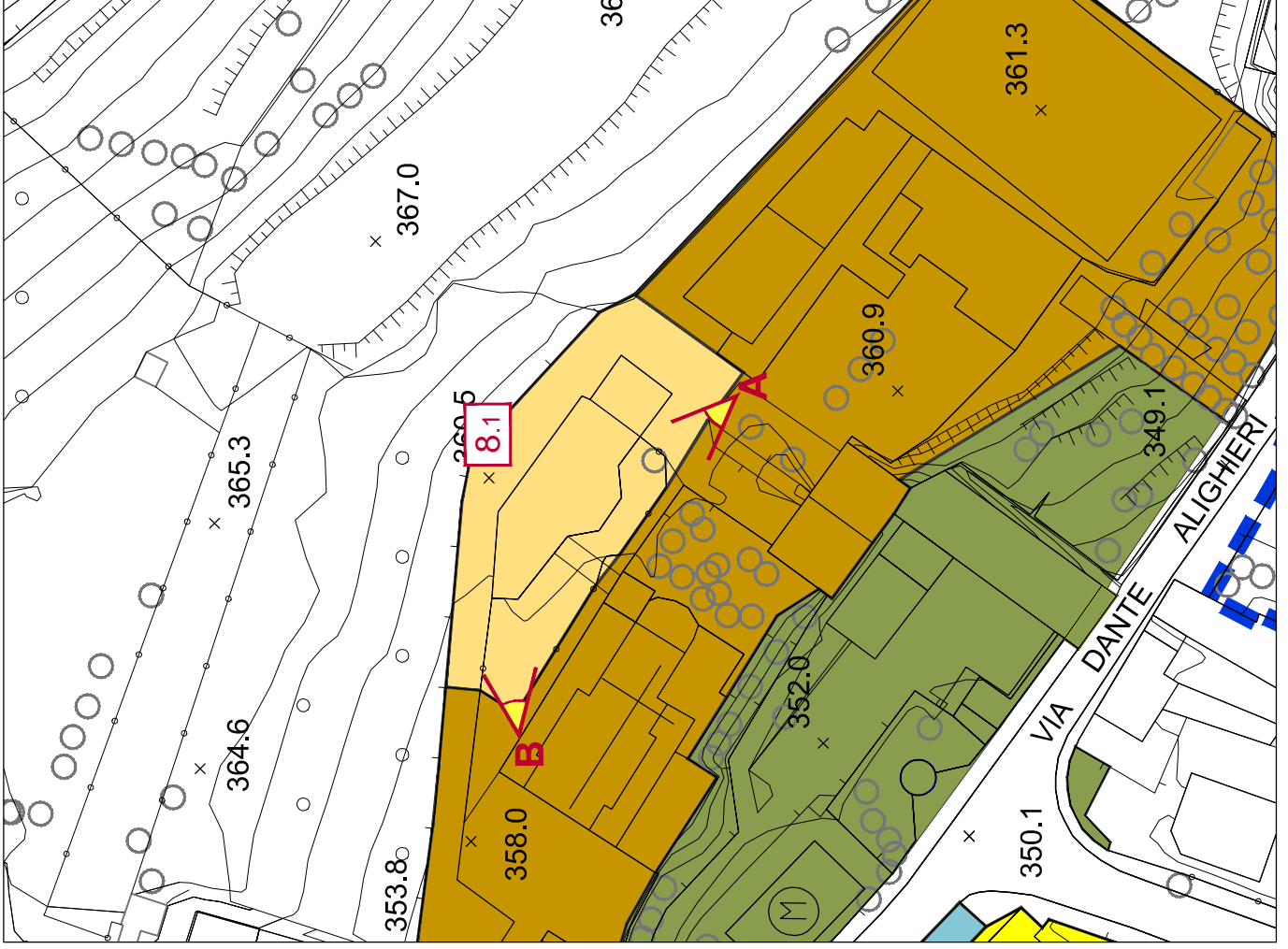



Foto "A"



Foto "B"



ANALISI	IDENTIFICAZIONE DEL SERVIZIO		
	NOME DELLA STRUTTURA	Scuola Materna	
	LOCALIZZAZIONE	via San Giuseppe	
	CATEGORIA	SP8 - Servizi per l'istruzione (scuola dell'infanzia)	
	TIPOLOGIA	SP8.1	
	PROPRIETA'	Religiosa	
	ENTE GESTIONALE		
	DATI DESCRITTIVI		
	TIPOLOGIA EDILIZIA	Scuola Materna	
	ANNO DI COSTRUZIONE		
	MANUTENZIONI/RISTRUTTURAZIONI		
	INTERVENTI PROGRAMMATI		
	DATI PLANIVOLUMETRICI		
	SUPERFICIE FONDIARIA	mq.	1227
	SUPERFICIE COPERTA	mq.	374
	SUP. LORDA DI PAVIMENTO	mq.	374
	SUP. SCOPERTA DI PERTINENZA	mq.	853
	PIANI FUORI TERRA	n°	1
	VANI PER SERVIZIO SVOLTO	n°	
	VANI ACCESSORI	n°	
	FUNZIONI COMPRESENTI	n°	
	CARATTERI COSTRUTTIVI		
	QUALITA' DEL SERVIZIO		
	STATO DI CONSERVAZIONE	livello	Buono
	STATO MANUTENZIONE AREE PERT.	livello	Buono
	DOTAZIONE DI VERDE	mq. tipologia	
FRUIBILITA'			
UTENZA	n°		
RAPPORTO UTENZA/VANI	n°/mq.		
RAPPORTO UTENZA/SLP	n°/mq.		
RAPPORTO UTENZA/SF	n°/mq.		
FRUIBILITA' COMPLESSIVA	giudizio		
CONNESSIONI			
BARRIERE ARCHITETTONICHE			
DOTAZIONE DI PARCHEGGI (per l'area)	mq.		
DOTAZIONE DI PARCHEGGI (vicinanze)			
TRASPORTO PUBBLICO	di linea		
	scolastico	x nei pressi	
PEDONALE		x	
CICLABILE			
VIARIA			
CONTESTO URBANO	Contermine al Centro Storico		
ACCESSIBILITA' COMPLESSIVA			
NOTE GENERALI			
CRITICITA' / GIUDIZIO			

AREA SP9.1 - CHIESA PARROCCHIALE S. BARTOLOMEO
Via S. Giuseppe
scala 1:2.000

9.1

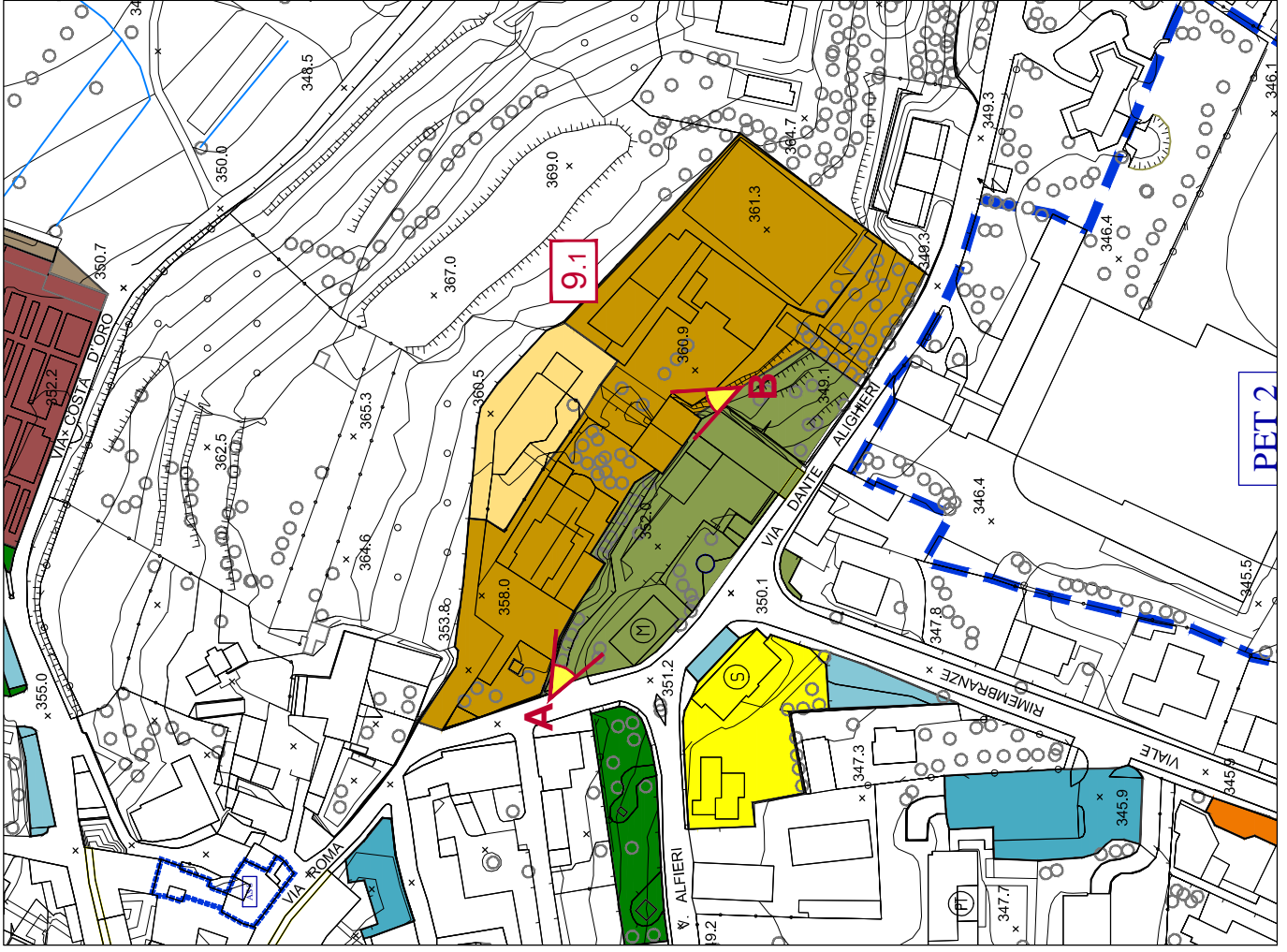



Foto "A"



Foto "B"



ANALISI		IDENTIFICAZIONE DEL SERVIZIO		
		NOME DELLA STRUTTURA	Chiesa Parrocchiale San Bartolomeo	
		LOCALIZZAZIONE	via S. Giuseppe	
		CATEGORIA	SP9 - Servizi Religiosi e di culto	
		TIPOLOGIA	SP9.1	
		PROPRIETA'	Privata	
ENTE GESTIONALE				
		DATI DESCRITTIVI		
TIPOLOGIA EDILIZIA	Chiesa Parrocchiale			
ANNO DI COSTRUZIONE				
MANUTENZIONI/RISTRUTTURAZIONI				
INTERVENTI PROGRAMMATI				
		DATI PLANIVOLUMETRICI		
SUPERFICIE FONDARIA	mq.	7321		
SUPERFICIE COPERTA	mq.	1600		
SUP. LORDA DI PAVIMENTO	mq.	2760		
SUP. SCOPERTA DI PERTINENZA	mq.	5721		
PIANI FUORI TERRA	n°	da 1 a 6 (campanile)		
VANI PER SERVIZIO SVOLTO	n°			
VANI ACCESSORI	n°			
FUNZIONI COMPRESENTI	n°			
CARATTERI COSTRUTTIVI				
		QUALITA' DEL SERVIZIO		
STATO DI CONSERVAZIONE	livello	Buono		
STATO MANUTENZIONE AREE PERT.	livello	Buono		
DOTAZIONE DI VERDE	mq. tipologia			
		FRUIBILITA'		
UTENZA	n°			
RAPPORTO UTENZA/VANI	n°/mq.			
RAPPORTO UTENZA/SLP	n°/mq.			
RAPPORTO UTENZA/SF	n°/mq.			
FRUIBILITA' COMPLESSIVA	giudizio			
		CONNESSIONI		
BARRIERE ARCHITETTONICHE				
DOTAZIONE DI PARCHEGGI (per l'area)	mq.			
DOTAZIONE DI PARCHEGGI (vicinanze)				
TRASPORTO PUBBLICO	di linea			
	scolastico	x	nei pressi	
PEDONALE		x		
CICLABILE				
VIARIA				
CONTESTO URBANO	Contermine al Centro Storico			
ACCESSIBILITA' COMPLESSIVA				
		NOTE GENERALI		
CRITICITA' / GIUDIZIO				

Foto "A"



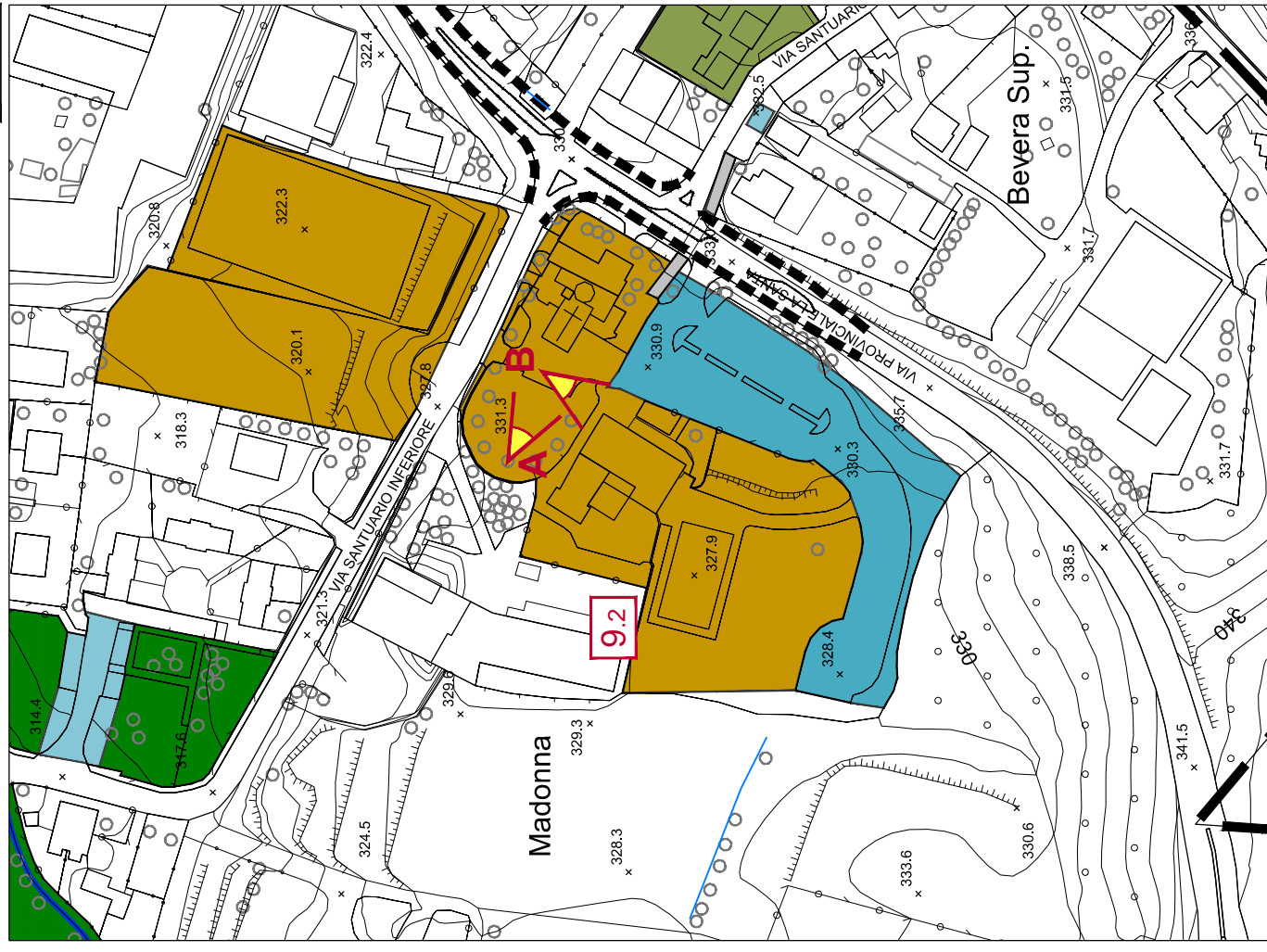


Foto "B"



AREA SP9.2 - SANTUARIO DI S. MARIA NASCENTE E ORATORIO
Via Santuario Inf.
scala 1:2.000

9.2



		IDENTIFICAZIONE DEL SERVIZIO	
NOME DELLA STRUTTURA		Santuario di S. Maria Nascente e Oratorio	
LOCALIZZAZIONE		via Santuario Inf.	
CATEGORIA		SP9 - Servizi Religiosi e di culto	
TIPOLOGIA		SP9.2	
PROPRIETA'		Privata	
ENTE GESTIONALE			
		DATI DESCRITTIVI	
TIPOLOGIA EDILIZIA		Santuario e Oratorio	
ANNO DI COSTRUZIONE			
MANUTENZIONI/RISTRUTTURAZIONI			
INTERVENTI PROGRAMMATI			
		DATI PLANIVOLUMETRICI	
SUPERFICIE FONDARIA	mq.	8024	
SUPERFICIE COPERTA	mq.	1228	
SUP. LORDA DI PAVIMENTO	mq.	2118	
SUP. SCOPERTA DI PERTINENZA	mq.	6796	
PIANI FUORI TERRA	n°	da 1 a 6 (campanile)	
VANI PER SERVIZIO SVOLTO	n°		
VANI ACCESSORI	n°		
FUNZIONI COMPRESENTI	n°		
CARATTERI COSTRUTTIVI			
		QUALITA' DEL SERVIZIO	
STATO DI CONSERVAZIONE	livello	Buono	
STATO MANUTENZIONE AREE PERT.	livello	Buono	
DOTAZIONE DI VERDE	mq. tipologia		
		FRUIBILITA'	
UTENZA	n°		
RAPPORTO UTENZA/VANI	n°/mq.		
RAPPORTO UTENZA/SLP	n°/mq.		
RAPPORTO UTENZA/SF	n°/mq.		
FRUIBILITA' COMPLESSIVA	giudizio		
		CONNESSIONI	
BARRIERE ARCHITETTONICHE			
DOTAZIONE DI PARCHEGGI (per l'area)	mq.	3995	
DOTAZIONE DI PARCHEGGI (vicinanze)			
TRASPORTO PUBBLICO	di linea scolastico	x	
PEDONALE		x	
CICLABILE		x	
VIARIA			
CONTESTO URBANO		Bevera Superiore	
ACCESSIBILITA' COMPLESSIVA			
		NOTE GENERALI	
CRITICITA' / GIUDIZIO			

ANALISI

Foto "A"


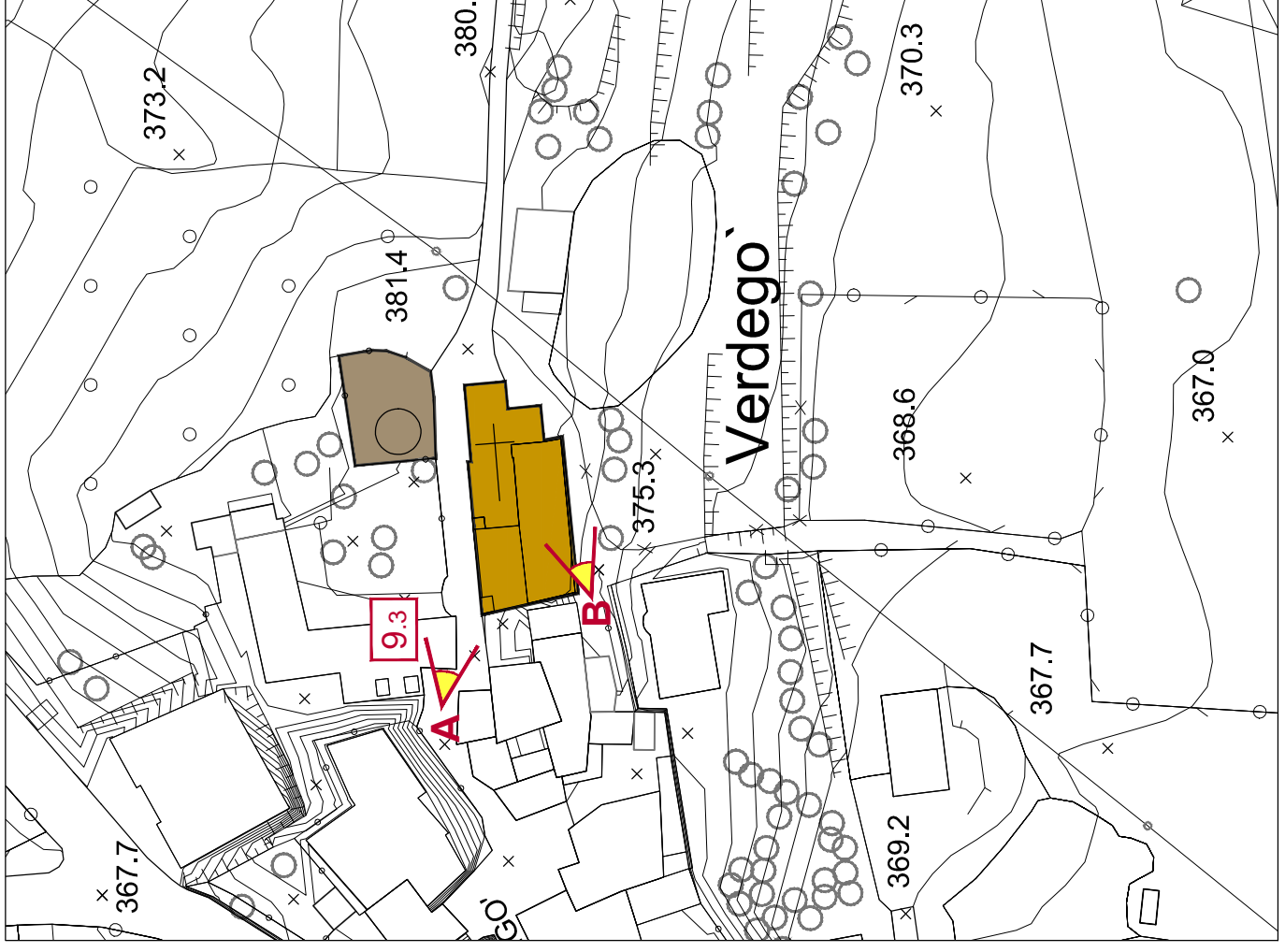


Foto "B"



AREA SP9.3 - ORATORIO SS. MARTIRI GIOVANNI E PAOLO
Località Verdegò
scala 1:1.000

9.3




ANALISI	IDENTIFICAZIONE DEL SERVIZIO			
	NOME DELLA STRUTTURA	Oratorio SS. Martiri Giovanni e Paolo		
	LOCALIZZAZIONE	Località Verdegò		
	CATEGORIA	SP9 - Servizi Religiosi e di culto		
	TIPOLOGIA	SP9.3		
	PROPRIETA'	Privata		
	ENTE GESTIONALE			
				DATI DESCRITTIVI
	TIPOLOGIA EDILIZIA	Oratorio		
	ANNO DI COSTRUZIONE			
	MANUTENZIONI/RISTRUTTURAZIONI			
	INTERVENTI PROGRAMMATI			
				DATI PLANIVOLUMETRICI
	SUPERFICIE FONDIARIA	mq.	389	
	SUPERFICIE COPERTA	mq.	148	
	SUP. LORDA DI PAVIMENTO	mq.	148	
	SUP. SCOPERTA DI PERTINENZA	mq.	241	
	PIANI FUORI TERRA	n°	3	
	VANI PER SERVIZIO SVOLTO	n°		
	VANI ACCESSORI	n°		
	FUNZIONI COMPRESENTI	n°		
	CARATTERI COSTRUTTIVI			
				QUALITA' DEL SERVIZIO
	STATO DI CONSERVAZIONE	livello	Discreto	
	STATO MANUTENZIONE AREE PERT.	livello	Discreto	
	DOTAZIONE DI VERDE	mq. tipologia		
				FRUIBILITA'
UTENZA	n°			
RAPPORTO UTENZA/VANI	n°/mq.			
RAPPORTO UTENZA/SLP	n°/mq.			
RAPPORTO UTENZA/SF	n°/mq.			
FRUIBILITA' COMPLESSIVA	giudizio			
			CONNESSIONI	
BARRIERE ARCHITETTONICHE				
DOTAZIONE DI PARCHEGGI (per l'area)	mq.			
DOTAZIONE DI PARCHEGGI (vicinanze)				
TRASPORTO PUBBLICO	di linea scolastico			
PEDONALE		x		
CICLABILE				
VIARIA				
CONTESTO URBANO	Centro storico			
ACCESSIBILITA' COMPLESSIVA				
			NOTE GENERALI	
CRITICITA' / GIUDIZIO				

Foto "A"

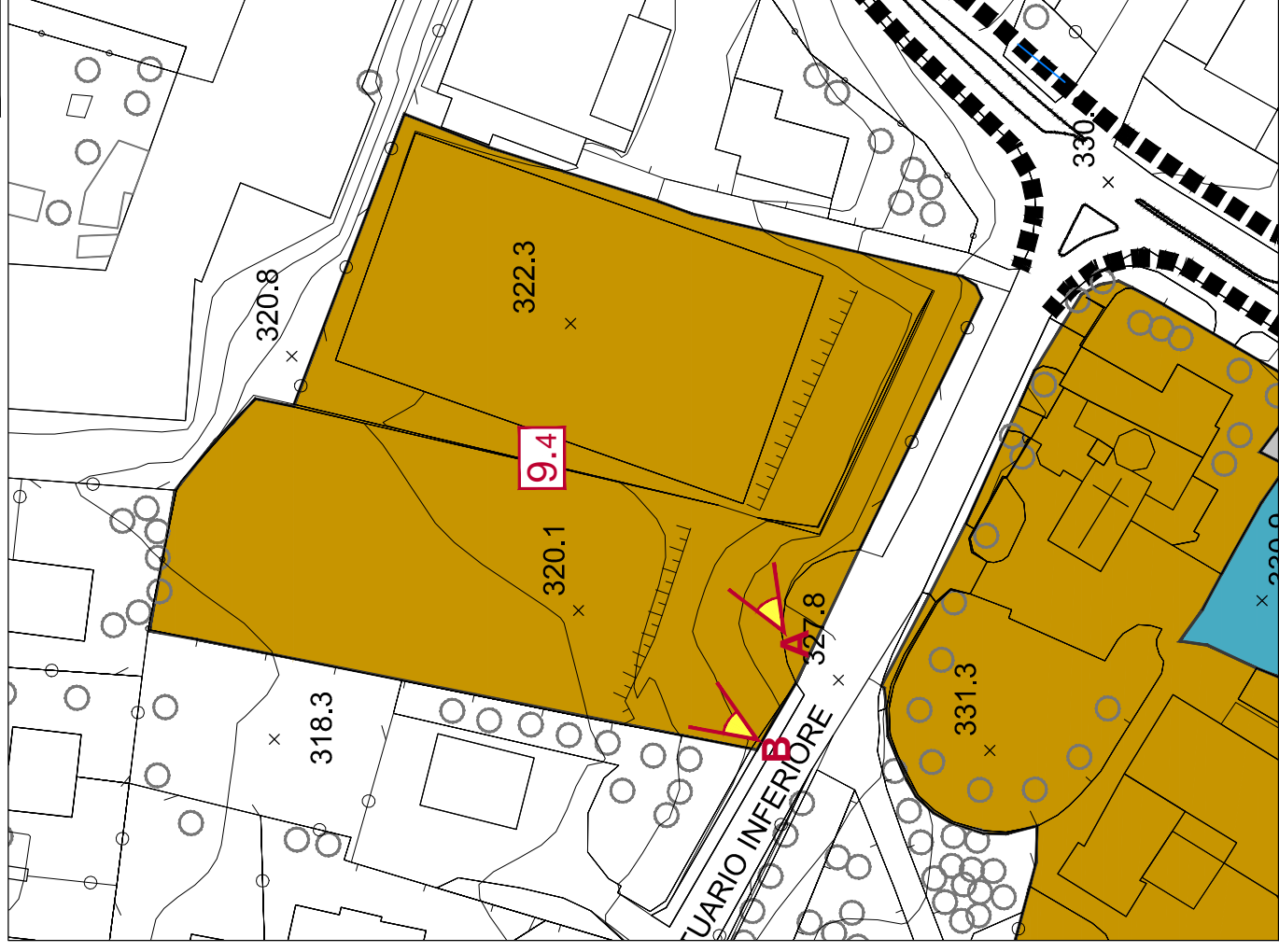


Foto "B"



AREA SP9.4 - CENTRO SPORTIVO PARROCCHIALE
Via Santuario Inf.
scala 1:1.000

9.4



ANALISI	IDENTIFICAZIONE DEL SERVIZIO		
	NOME DELLA STRUTTURA	Centro Sportivo Parrocchiale	
	LOCALIZZAZIONE	Via Santuario Inf.	
	CATEGORIA	SP9 - Servizi Religiosi e di culto	
	TIPOLOGIA	SP9.4	
	PROPRIETA'	Privata	
	ENTE GESTIONALE		
	DATI DESCRITTIVI		
	TIPOLOGIA EDILIZIA	Centro Sportivo	
	ANNO DI COSTRUZIONE		
MANUTENZIONI/RISTRUTTURAZIONI			
INTERVENTI PROGRAMMATI			
DATI PLANIVOLUMETRICI			
SUPERFICIE FONDIARIA	mq.	6516	
SUPERFICIE COPERTA	mq.		
SUP. LORDA DI PAVIMENTO	mq.		
SUP. SCOPERTA DI PERTINENZA	mq.		
PIANI FUORI TERRA	n°		
VANI PER SERVIZIO SVOLTO	n°		
VANI ACCESSORI	n°		
FUNZIONI COMPRESENTI	n°		
CARATTERI COSTRUTTIVI			
QUALITA' DEL SERVIZIO			
STATO DI CONSERVAZIONE	livello	Buono	
STATO MANUTENZIONE AREE PERT.	livello	Buono	
DOTAZIONE DI VERDE	mq. tipologia		
FRUIBILITA'			
UTENZA	n°		
RAPPORTO UTENZA/VANI	n°/mq.		
RAPPORTO UTENZA/SLP	n°/mq.		
RAPPORTO UTENZA/SF	n°/mq.		
FRUIBILITA' COMPLESSIVA	giudizio		
CONNESSIONI			
BARRIERE ARCHITETTONICHE			
DOTAZIONE DI PARCHEGGI (per l'area)	mq.		
DOTAZIONE DI PARCHEGGI (vicinanze)			
TRASPORTO PUBBLICO	di linea	x	
	scolastico		
PEDONALE	x		
CICLABILE	x		
VIARIA			
CONTESTO URBANO	Bevera Superiore		
ACCESSIBILITA' COMPLESSIVA			
NOTE GENERALI			
CRITICITA' / GIUDIZIO			

Foto "A"



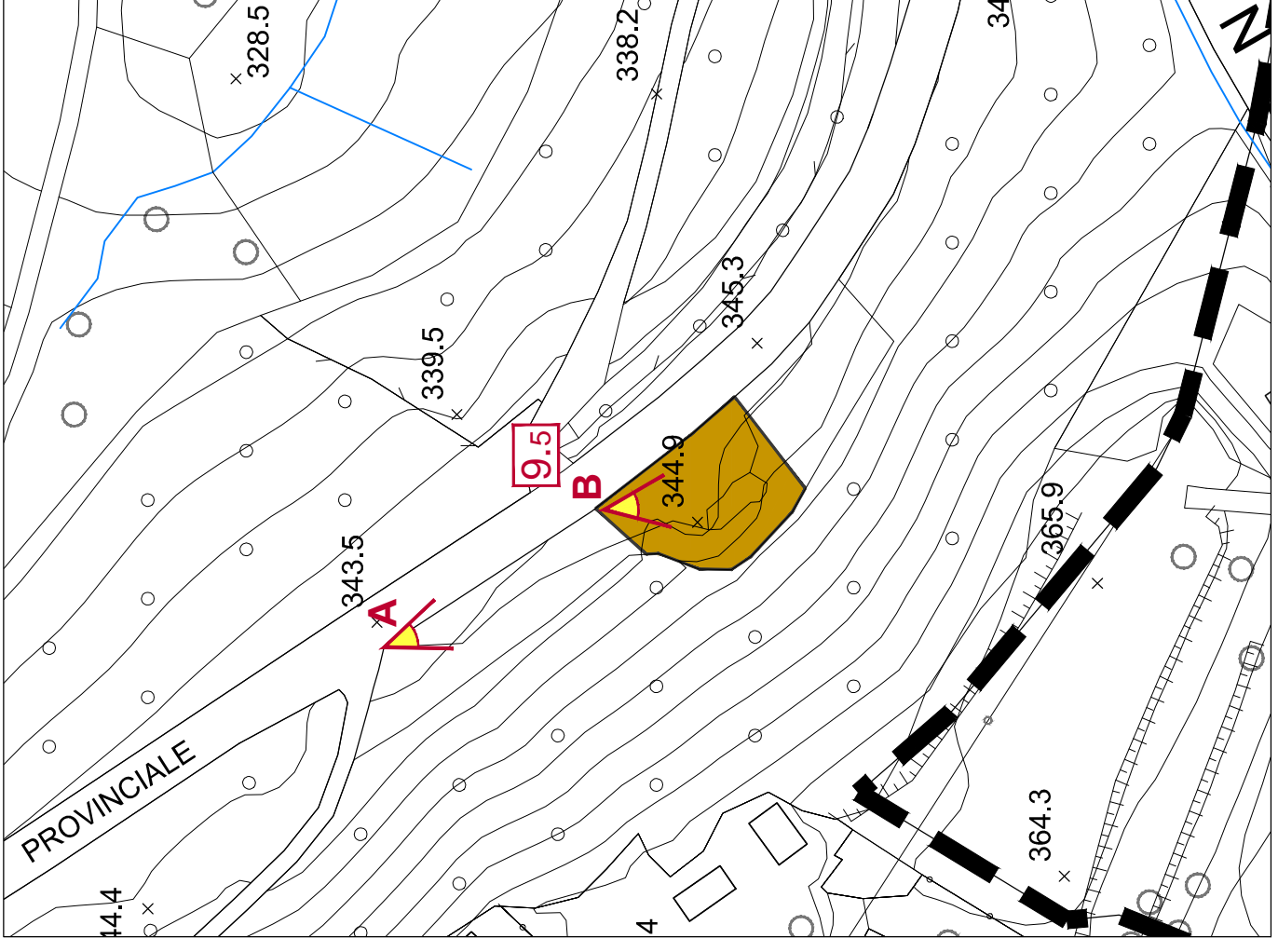


Foto "B"



AREA SP9.5 - AREA A SERVIZIO RELIGIOSO
Via Santuario Inf.
scala 1:1.000

9.5



ANALISI	IDENTIFICAZIONE DEL SERVIZIO		
	NOME DELLA STRUTTURA	Area a servizio religioso	
	LOCALIZZAZIONE	Via Diramazione per Bronigo	
	CATEGORIA	SP9 - Servizi Religiosi e di culto	
	TIPOLOGIA	SP9.5	
	PROPRIETA'	Privata	
	ENTE GESTIONALE		
	DATI DESCRITTIVI		
	TIPOLOGIA EDILIZIA	-	
	ANNO DI COSTRUZIONE		
	MANUTENZIONI/RISTRUTTURAZIONI		
	INTERVENTI PROGRAMMATI		
	DATI PLANIVOLUMETRICI		
	SUPERFICIE FONDIARIA	mq.	404
	SUPERFICIE COPERTA	mq.	
	SUP. LORDA DI PAVIMENTO	mq.	
	SUP. SCOPERTA DI PERTINENZA	mq.	
PIANI FUORI TERRA	n°		
VANI PER SERVIZIO SVOLTO	n°		
VANI ACCESSORI	n°		
FUNZIONI COMPRESENTI	n°		
CARATTERI COSTRUTTIVI			
QUALITA' DEL SERVIZIO			
STATO DI CONSERVAZIONE	livello	Discreto	
STATO MANUTENZIONE AREE PERT.	livello		
DOTAZIONE DI VERDE	mq. tipologia		
FRUIBILITA'			
UTENZA	n°		
RAPPORTO UTENZA/VANI	n°/mq.		
RAPPORTO UTENZA/SLP	n°/mq.		
RAPPORTO UTENZA/SF	n°/mq.		
FRUIBILITA' COMPLESSIVA	giudizio		
CONNESSIONI			
BARRIERE ARCHITETTONICHE			
DOTAZIONE DI PARCHEGGI (per l'area)	mq.		
DOTAZIONE DI PARCHEGGI (vicinanze)			
TRASPORTO PUBBLICO	di linea scolastico		
PEDONALE			
CICLABILE			
VIARIA			
CONTESTO URBANO			
ACCESSIBILITA' COMPLESSIVA			
NOTE GENERALI			
CRITICITA' / GIUDIZIO			

AREA SP11a.1 - PARCHEGGI RESIDENZIALI USO PUBBLICO
Via Cabiati
scala 1:1.000

11a.1

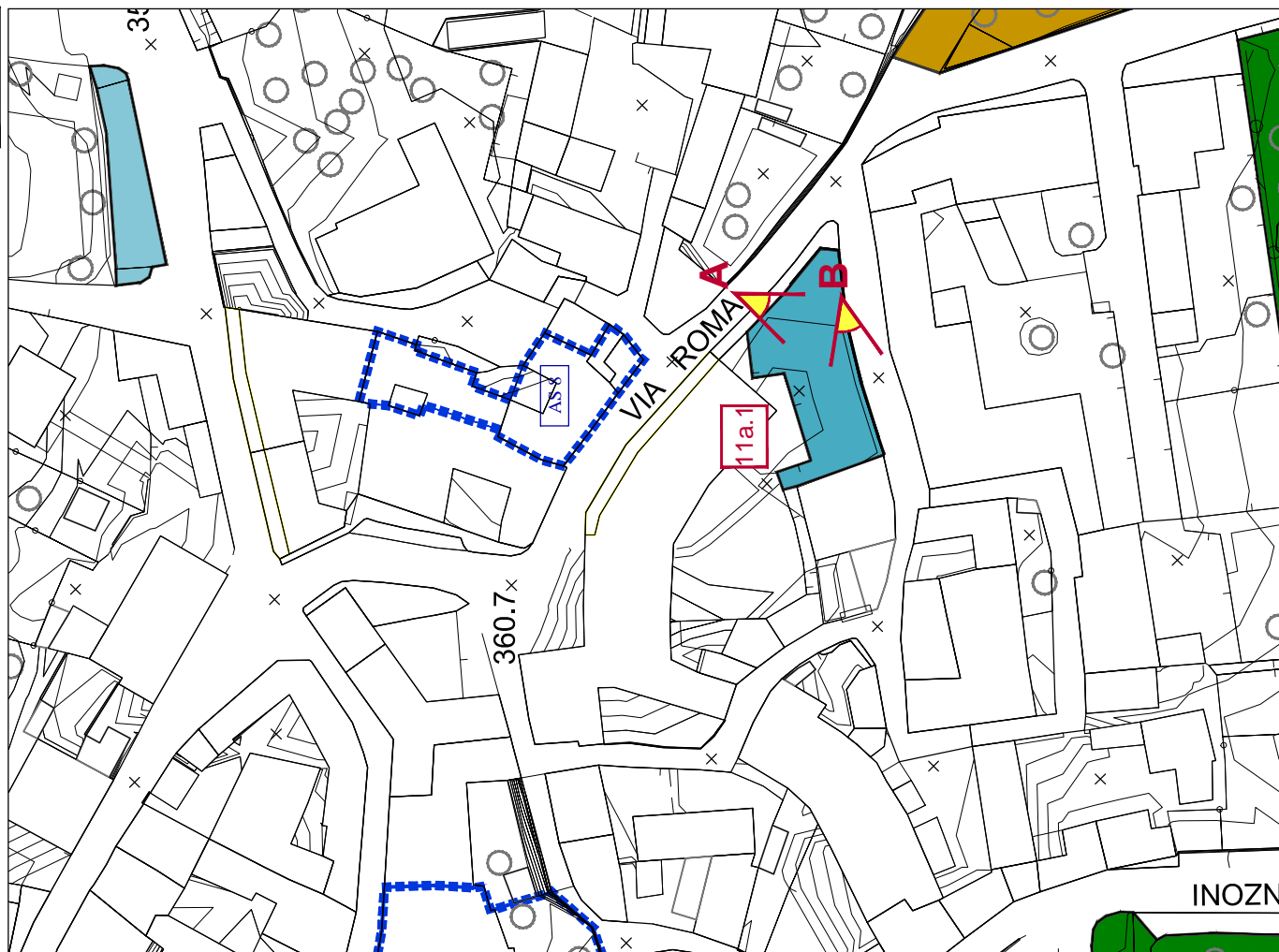


Foto "A"




Foto "B"



ANALISI			IDENTIFICAZIONE DEL SERVIZIO
	NOME DELLA STRUTTURA		Parcheggio
	LOCALIZZAZIONE		via Roma, via Cabiati
	CATEGORIA		SP11a - Parcheggi residenziali di uso pubblico
	TIPOLOGIA		SP11a.1
	PROPRIETA'		Privata
	ENTE GESTIONALE		
			DATI DESCRITTIVI
	TIPOLOGIA EDILIZIA		
	ANNO DI COSTRUZIONE		
	MANUTENZIONI/RISTRUTTURAZIONI		
	INTERVENTI PROGRAMMATI		
			DATI PLANIVOLUMETRICI
	SUPERFICIE FONDIARIA	mq.	337
	SUPERFICIE COPERTA	mq.	
	SUP. LORDA DI PAVIMENTO	mq.	
SUP. SCOPERTA DI PERTINENZA	mq.		
PIANI FUORI TERRA	n°		
VANI PER SERVIZIO SVOLTO	n°		
VANI ACCESSORI	n°		
FUNZIONI COMPRESENTI	n°		
CARATTERI COSTRUTTIVI			
		QUALITA' DEL SERVIZIO	
STATO DI CONSERVAZIONE	livello		
STATO MANUTENZIONE AREE PERT.	livello		
DOTAZIONE DI VERDE	mq. tipologia		
		FRUIBILITA'	
UTENZA	n°		
RAPPORTO UTENZA/VANI	n°/mq.		
RAPPORTO UTENZA/SLP	n°/mq.		
RAPPORTO UTENZA/SF	n°/mq.		
FRUIBILITA' COMPLESSIVA	giudizio		
		CONNESSIONI	
BARRIERE ARCHITETTONICHE			
DOTAZIONE DI PARCHEGGI (per l'area)	mq.		
DOTAZIONE DI PARCHEGGI (vicinanze)			
TRASPORTO PUBBLICO	di linea scolastico		
PEDONALE			
CICLABILE			
VIARIA			
CONTESTO URBANO			
ACCESSIBILITA' COMPLESSIVA			
		NOTE GENERALI	
CRITICITA' / GIUDIZIO			

AREA SP11a.2 - PARCHEGGI RESIDENZIALI USO PUBBLICO
Viale Rimembranze
scala 1:1.000

11a.2

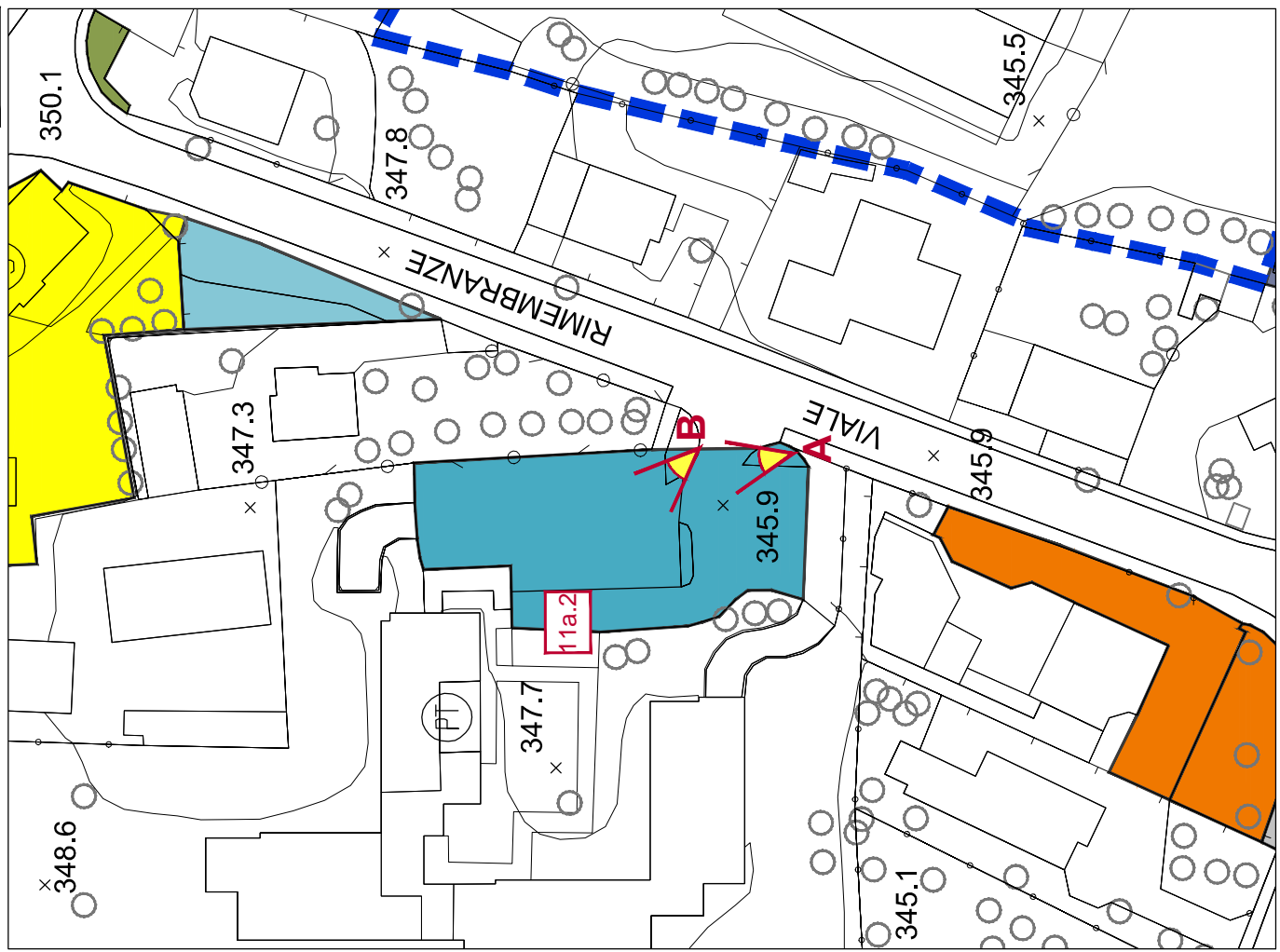


Foto "A"



Foto "B"



ANALISI	IDENTIFICAZIONE DEL SERVIZIO	
	NOME DELLA STRUTTURA	Parcheggio
	LOCALIZZAZIONE	viale Rimembranze
	CATEGORIA	SP11a - Parcheggi residenziali di uso pubblico
	TIPOLOGIA	SP11a.2
	PROPRIETA'	Privata
	ENTE GESTIONALE	
	DATI DESCRITTIVI	
	TIPOLOGIA EDILIZIA	
	ANNO DI COSTRUZIONE	
	MANUTENZIONI/RISTRUTTURAZIONI	
	INTERVENTI PROGRAMMATI	
	DATI PLANIVOLUMETRICI	
	SUPERFICIE FONDIARIA	mq. 1202
	SUPERFICIE COPERTA	mq.
	SUP. LORDA DI PAVIMENTO	mq.
SUP. SCOPERTA DI PERTINENZA	mq.	
PIANI FUORI TERRA	n°	
VANI PER SERVIZIO SVOLTO	n°	
VANI ACCESSORI	n°	
FUNZIONI COMPRESENTI	n°	
CARATTERI COSTRUTTIVI		
QUALITA' DEL SERVIZIO		
STATO DI CONSERVAZIONE	livello	
STATO MANUTENZIONE AREE PERT.	livello	
DOTAZIONE DI VERDE	mq. tipologia	
FRUIBILITA'		
UTENZA	n°	
RAPPORTO UTENZA/VANI	n°/mq.	
RAPPORTO UTENZA/SLP	n°/mq.	
RAPPORTO UTENZA/SF	n°/mq.	
FRUIBILITA' COMPLESSIVA	giudizio	
CONNESSIONI		
BARRIERE ARCHITETTONICHE		
DOTAZIONE DI PARCHEGGI (per l'area)	mq.	
DOTAZIONE DI PARCHEGGI (vicinanze)		
TRASPORTO PUBBLICO	di linea scolastico	
PEDONALE		
CICLABILE		
VIARIA		
CONTESTO URBANO		
ACCESSIBILITA' COMPLESSIVA		
NOTE GENERALI		
CRITICITA' / GIUDIZIO		

AREA SP11a.5 - PARCHEGGI RESIDENZIALI USO PUBBLICO
Via La Santa
scala 1:2.000

11a.5

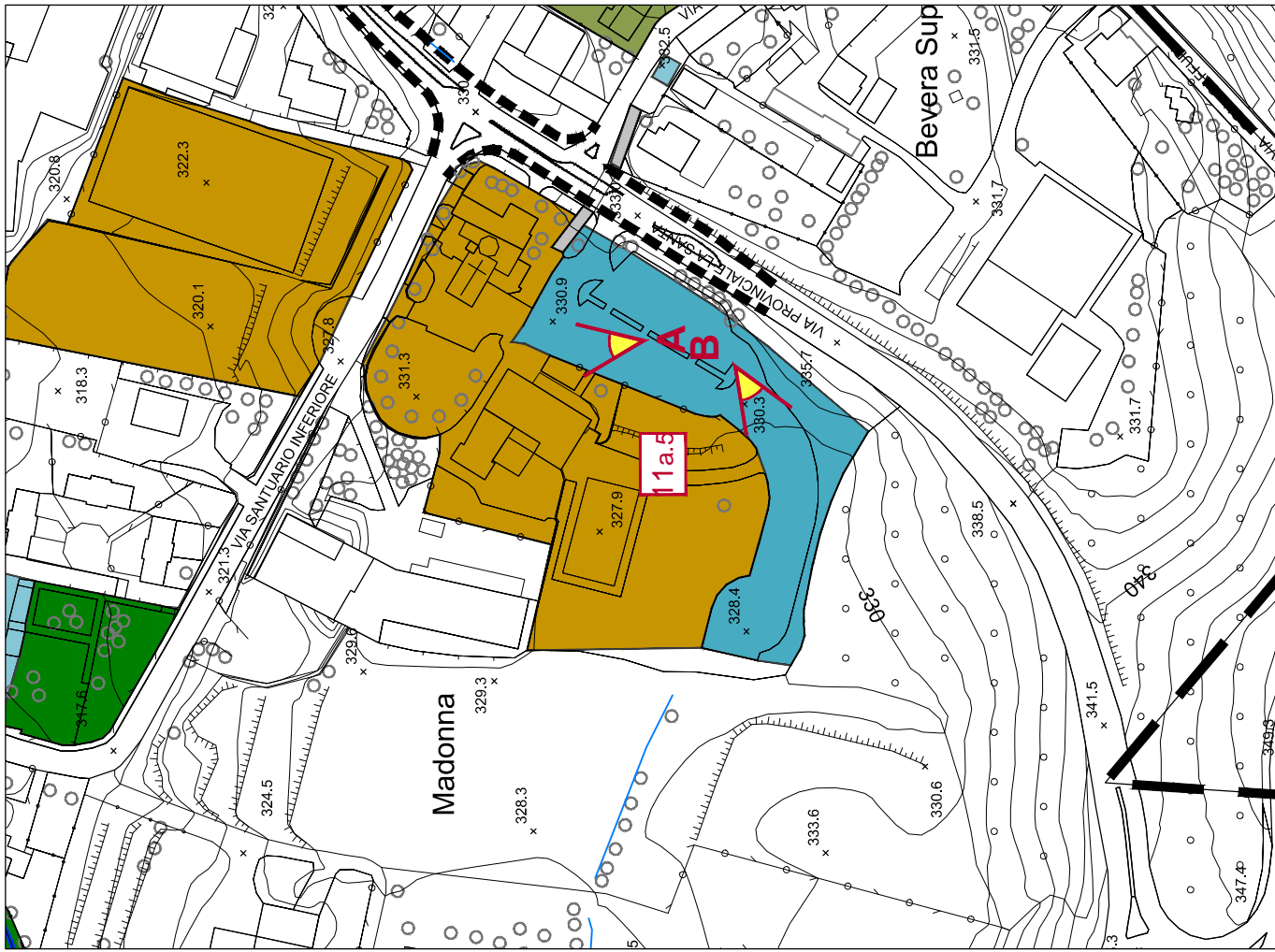


Foto "A"





Foto "B"



ANALISI	IDENTIFICAZIONE DEL SERVIZIO	
	NOME DELLA STRUTTURA	Parcheggio
	LOCALIZZAZIONE	via La Santa
	CATEGORIA	SP11a - Parcheggi residenziali di uso pubblico
	TIPOLOGIA	SP11a.5
	PROPRIETA'	Privata
	ENTE GESTIONALE	
	DATI DESCRITTIVI	
	TIPOLOGIA EDILIZIA	
	ANNO DI COSTRUZIONE	
	MANUTENZIONI/RISTRUTTURAZIONI	
	INTERVENTI PROGRAMMATI	
	DATI PLANIVOLUMETRICI	
	SUPERFICIE FONDIARIA	mq. 3995
	SUPERFICIE COPERTA	mq.
	SUP. LORDA DI PAVIMENTO	mq.
	SUP. SCOPERTA DI PERTINENZA	mq.
PIANI FUORI TERRA	n°	
VANI PER SERVIZIO SVOLTO	n°	
VANI ACCESSORI	n°	
FUNZIONI COMPRESENTI	n°	
CARATTERI COSTRUTTIVI		
QUALITA' DEL SERVIZIO		
STATO DI CONSERVAZIONE	livello	
STATO MANUTENZIONE AREE PERT.	livello	
DOTAZIONE DI VERDE	mq. tipologia	
FRUIBILITA'		
UTENZA	n°	
RAPPORTO UTENZA/VANI	n°/mq.	
RAPPORTO UTENZA/SLP	n°/mq.	
RAPPORTO UTENZA/SF	n°/mq.	
FRUIBILITA' COMPLESSIVA	giudizio	
CONNESSIONI		
BARRIERE ARCHITETTONICHE		
DOTAZIONE DI PARCHEGGI (per l'area)	mq.	
DOTAZIONE DI PARCHEGGI (vicinanze)		
TRASPORTO PUBBLICO	di linea scolastico	
PEDONALE		
CICLABILE		
VIARIA		
CONTESTO URBANO		
ACCESSIBILITA' COMPLESSIVA		
NOTE GENERALI		
CRITICITA' / GIUDIZIO		

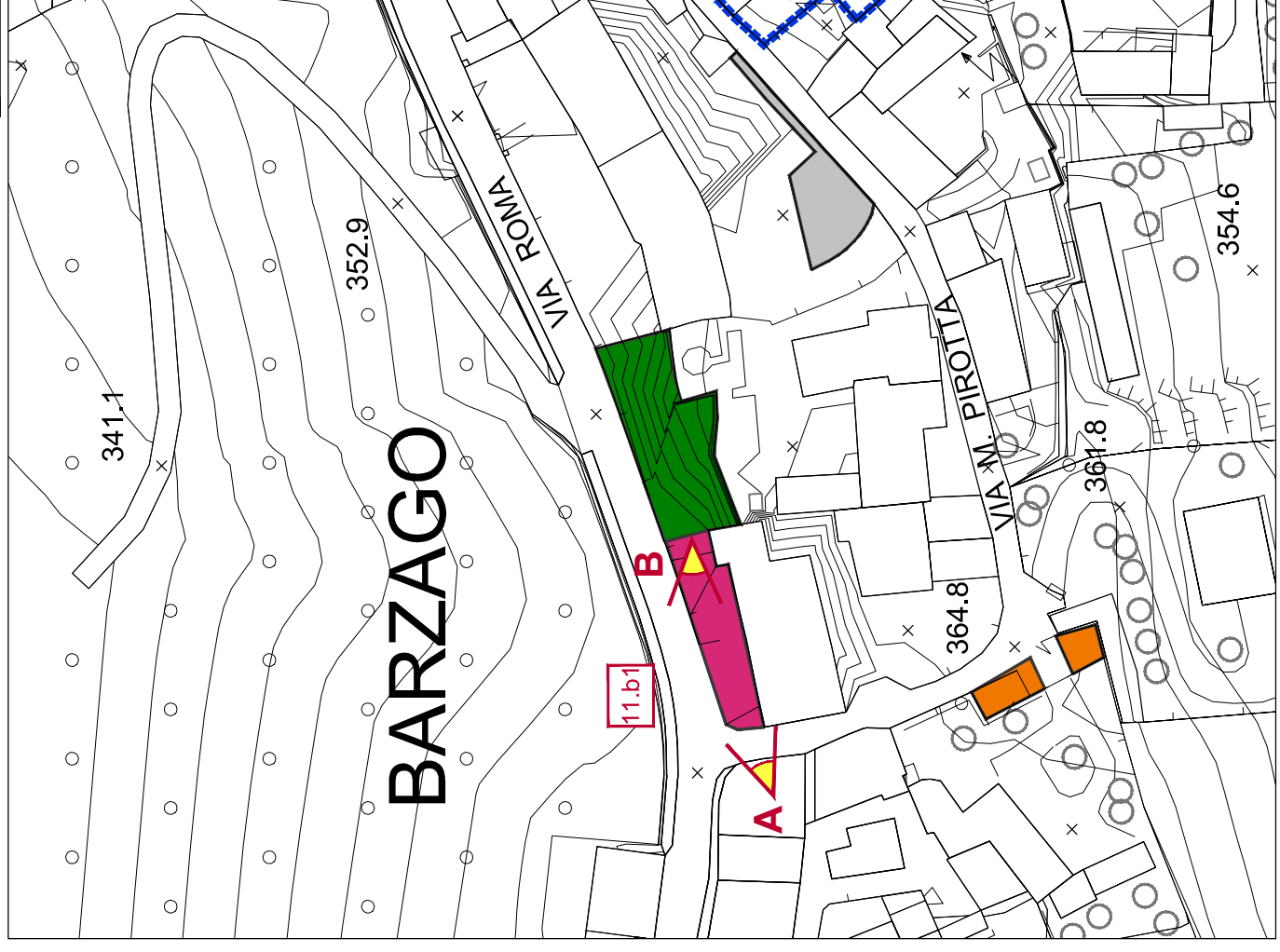


Foto "A"




Foto "B"



ANALISI	IDENTIFICAZIONE DEL SERVIZIO	
	NOME DELLA STRUTTURA	Parcheggio
	LOCALIZZAZIONE	via Roma
	CATEGORIA	SP11b - Parcheggi terziario, direzionali e commerciali di uso pubblico
	TIPOLOGIA	SP11b.1
	PROPRIETA'	Privata
	ENTE GESTIONALE	
	DATI DESCRITTIVI	
	TIPOLOGIA EDILIZIA	
	ANNO DI COSTRUZIONE	
	MANUTENZIONI/RISTRUTTURAZIONI	
	INTERVENTI PROGRAMMATI	
	DATI PLANIVOLUMETRICI	
	SUPERFICIE FONDIARIA	mq. 176
	SUPERFICIE COPERTA	mq.
	SUP. LORDA DI PAVIMENTO	mq.
	SUP. SCOPERTA DI PERTINENZA	mq.
	PIANI FUORI TERRA	n°
	VANI PER SERVIZIO SVOLTO	n°
	VANI ACCESSORI	n°
	FUNZIONI COMPRESENTI	n°
	CARATTERI COSTRUTTIVI	
	QUALITA' DEL SERVIZIO	
	STATO DI CONSERVAZIONE	livello
	STATO MANUTENZIONE AREE PERT.	livello
DOTAZIONE DI VERDE	mq. tipologia	
FRUIBILITA'		
UTENZA	n°	
RAPPORTO UTENZA/VANI	n°/mq.	
RAPPORTO UTENZA/SLP	n°/mq.	
RAPPORTO UTENZA/SF	n°/mq.	
FRUIBILITA' COMPLESSIVA	giudizio	
CONNESSIONI		
BARRIERE ARCHITETTONICHE		
DOTAZIONE DI PARCHEGGI (per l'area)	mq.	
DOTAZIONE DI PARCHEGGI (vicinanze)		
TRASPORTO PUBBLICO	di linea scolastico	
PEDONALE		
CICLABILE		
VIARIA		
CONTESTO URBANO		
ACCESSIBILITA' COMPLESSIVA		
NOTE GENERALI		
CRITICITA' / GIUDIZIO		

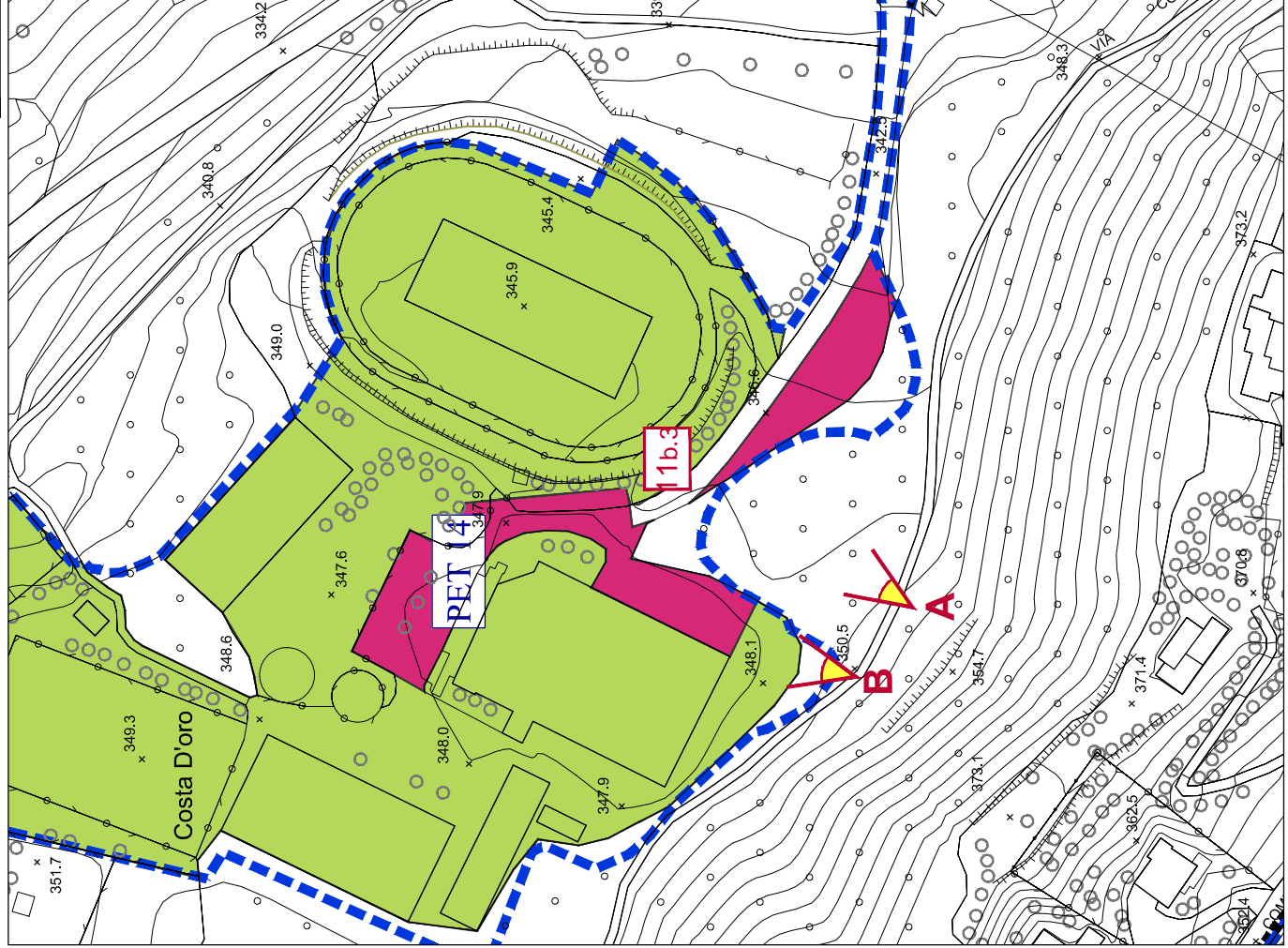


Foto "A"





Foto "B"



ANALISI	IDENTIFICAZIONE DEL SERVIZIO	
	NOME DELLA STRUTTURA	Parcheggio
	LOCALIZZAZIONE	Diramazione per Bronigo
	CATEGORIA	SP11b - Parcheggi terziario, direzionali e commerciali di uso pubblico
	TIPOLOGIA	SP11b.3
	PROPRIETA'	Privata
	ENTE GESTIONALE	
	DATI DESCRITTIVI	
	TIPOLOGIA EDILIZIA	
	ANNO DI COSTRUZIONE	
	MANUTENZIONI/RISTRUTTURAZIONI	
	INTERVENTI PROGRAMMATI	
	DATI PLANIVOLUMETRICI	
	SUPERFICIE FONDIARIA	mq. 3081
	SUPERFICIE COPERTA	mq.
	SUP. LORDA DI PAVIMENTO	mq.
	SUP. SCOPERTA DI PERTINENZA	mq.
	PIANI FUORI TERRA	n°
	VANI PER SERVIZIO SVOLTO	n°
	VANI ACCESSORI	n°
FUNZIONI COMPRESENTI	n°	
CARATTERI COSTRUTTIVI		
QUALITA' DEL SERVIZIO		
STATO DI CONSERVAZIONE	livello	
STATO MANUTENZIONE AREE PERT.	livello	
DOTAZIONE DI VERDE	mq. tipologia	
FRUIBILITA'		
UTENZA	n°	
RAPPORTO UTENZA/VANI	n°/mq.	
RAPPORTO UTENZA/SLP	n°/mq.	
RAPPORTO UTENZA/SF	n°/mq.	
FRUIBILITA' COMPLESSIVA	giudizio	
CONNESSIONI		
BARRIERE ARCHITETTONICHE		
DOTAZIONE DI PARCHEGGI (per l'area)	mq.	
DOTAZIONE DI PARCHEGGI (vicinanze)		
TRASPORTO PUBBLICO	di linea scolastico	
PEDONALE		
CICLABILE		
VIARIA		
CONTESTO URBANO		
ACCESSIBILITA' COMPLESSIVA		
NOTE GENERALI		
CRITICITA' / GIUDIZIO		

AREA SP11b.4 - PARCHEGGI TERZ., DIREZ. USO PUBBLICO
Via como
scala 1:1.000

11b.4

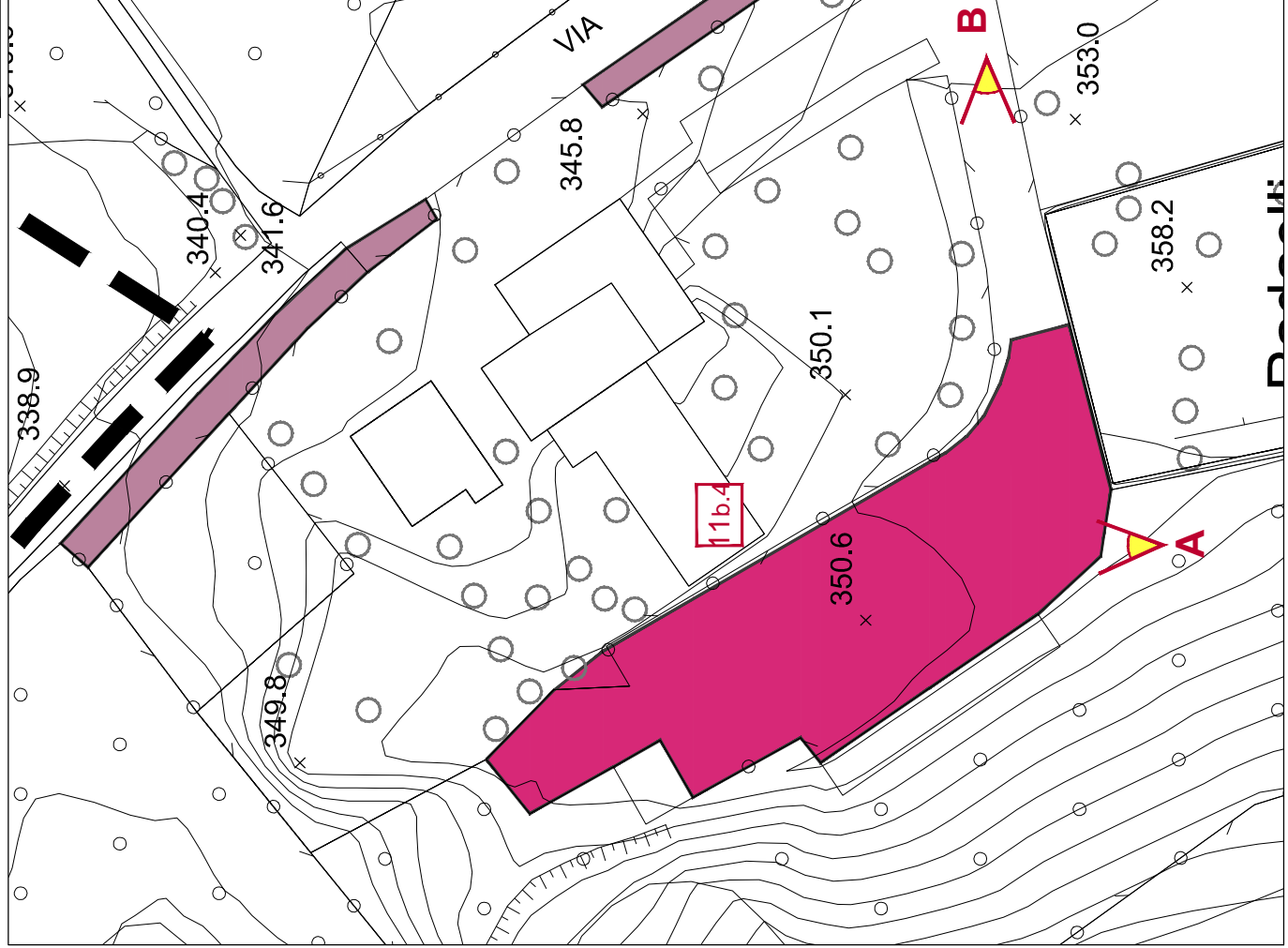



Foto "A"



Foto "B"



ANALISI	IDENTIFICAZIONE DEL SERVIZIO	
	NOME DELLA STRUTTURA	Parcheggio
	LOCALIZZAZIONE	Via Como - Hotel Ristorante Villa Ciardi
	CATEGORIA	SP11b - Parcheggi terziario, direzionali e commerciali di uso pubblico
	TIPOLOGIA	SP11b.4
	PROPRIETA'	Privata
	ENTE GESTIONALE	Da convenzionare
	DATI DESCRITTIVI	
	TIPOLOGIA EDILIZIA	
	ANNO DI COSTRUZIONE	
	MANUTENZIONI/RISTRUTTURAZIONI	
	INTERVENTI PROGRAMMATI	
	DATI PLANIVOLUMETRICI	
	SUPERFICIE FONDIARIA	mq. 2298
	SUPERFICIE COPERTA	mq.
	SUP. LORDA DI PAVIMENTO	mq.
	SUP. SCOPERTA DI PERTINENZA	mq.
	PIANI FUORI TERRA	n°
	VANI PER SERVIZIO SVOLTO	n°
VANI ACCESSORI	n°	
FUNZIONI COMPRESENTI	n°	
CARATTERI COSTRUTTIVI		
QUALITA' DEL SERVIZIO		
STATO DI CONSERVAZIONE	livello	
STATO MANUTENZIONE AREE PERT.	livello	
DOTAZIONE DI VERDE	mq. tipologia	
FRUIBILITA'		
UTENZA	n°	
RAPPORTO UTENZA/VANI	n°/mq.	
RAPPORTO UTENZA/SLP	n°/mq.	
RAPPORTO UTENZA/SF	n°/mq.	
FRUIBILITA' COMPLESSIVA	giudizio	
CONNESSIONI		
BARRIERE ARCHITETTONICHE		
DOTAZIONE DI PARCHEGGI (per l'area)	mq.	
DOTAZIONE DI PARCHEGGI (vicinanze)		
TRASPORTO PUBBLICO	di linea scolastico	
PEDONALE		
CICLABILE		
VIARIA		
CONTESTO URBANO		
ACCESSIBILITA' COMPLESSIVA		
NOTE GENERALI		
CRITICITA' / GIUDIZIO		

AREA SP11c.4 - PARCHEGGI PRODUTTIVI USO PUBBLICO
Via Leopardi
scala 1:1.000

11c.4

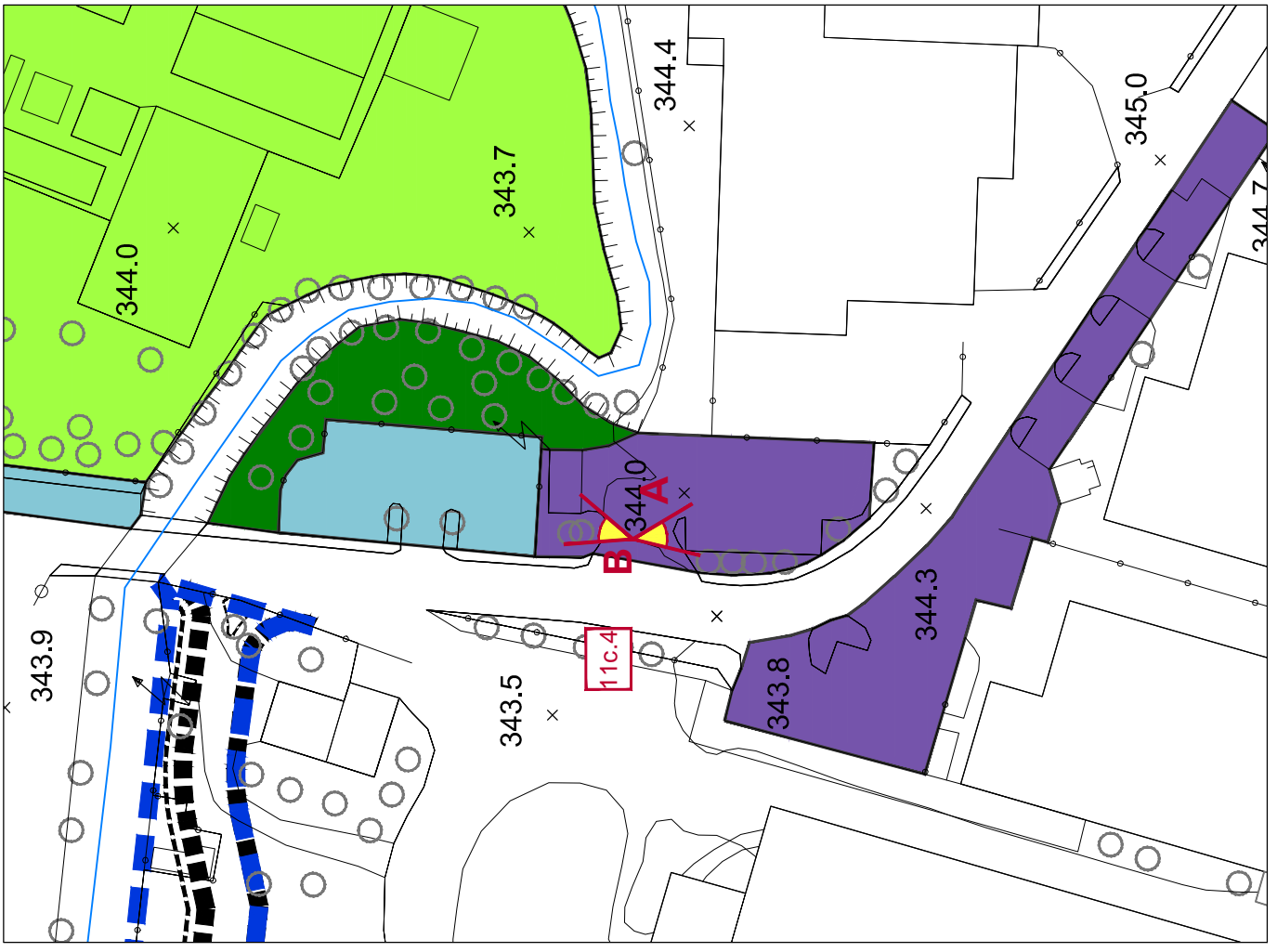



Foto "A"



Foto "B"



ANALISI			IDENTIFICAZIONE DEL SERVIZIO
	NOME DELLA STRUTTURA		Parcheggio
	LOCALIZZAZIONE		via Leopardi
	CATEGORIA		SP11c - Parcheggi produttivi di uso pubblico
	TIPOLOGIA		SP11c.4
	PROPRIETA'		Privata
	ENTE GESTIONALE		
			DATI DESCRITTIVI
	TIPOLOGIA EDILIZIA		
	ANNO DI COSTRUZIONE		
MANUTENZIONI/RISTRUTTURAZIONI			
INTERVENTI PROGRAMMATI			
		DATI PLANIVOLUMETRICI	
SUPERFICIE FONDIARIA	mq.	815	
SUPERFICIE COPERTA	mq.		
SUP. LORDA DI PAVIMENTO	mq.		
SUP. SCOPERTA DI PERTINENZA	mq.		
PIANI FUORI TERRA	n°		
VANI PER SERVIZIO SVOLTO	n°		
VANI ACCESSORI	n°		
FUNZIONI COMPRESENTI	n°		
CARATTERI COSTRUTTIVI			
		QUALITA' DEL SERVIZIO	
STATO DI CONSERVAZIONE	livello		
STATO MANUTENZIONE AREE PERT.	livello		
DOTAZIONE DI VERDE	mq. tipologia		
		FRUIBILITA'	
UTENZA	n°		
RAPPORTO UTENZA/VANI	n°/mq.		
RAPPORTO UTENZA/SLP	n°/mq.		
RAPPORTO UTENZA/SF	n°/mq.		
FRUIBILITA' COMPLESSIVA	giudizio		
		CONNESSIONI	
BARRIERE ARCHITETTONICHE			
DOTAZIONE DI PARCHEGGI (per l'area)	mq.		
DOTAZIONE DI PARCHEGGI (vicinanze)			
TRASPORTO PUBBLICO	di linea scolastico		
PEDONALE			
CICLABILE			
VIARIA			
CONTESTO URBANO			
ACCESSIBILITA' COMPLESSIVA			
		NOTE GENERALI	
CRITICITA' / GIUDIZIO			

AREA SP11c.5 - PARCHEGGI PRODUTTIVI USO PUBBLICO
Via Leopardi
scala 1:1.000

11c.5

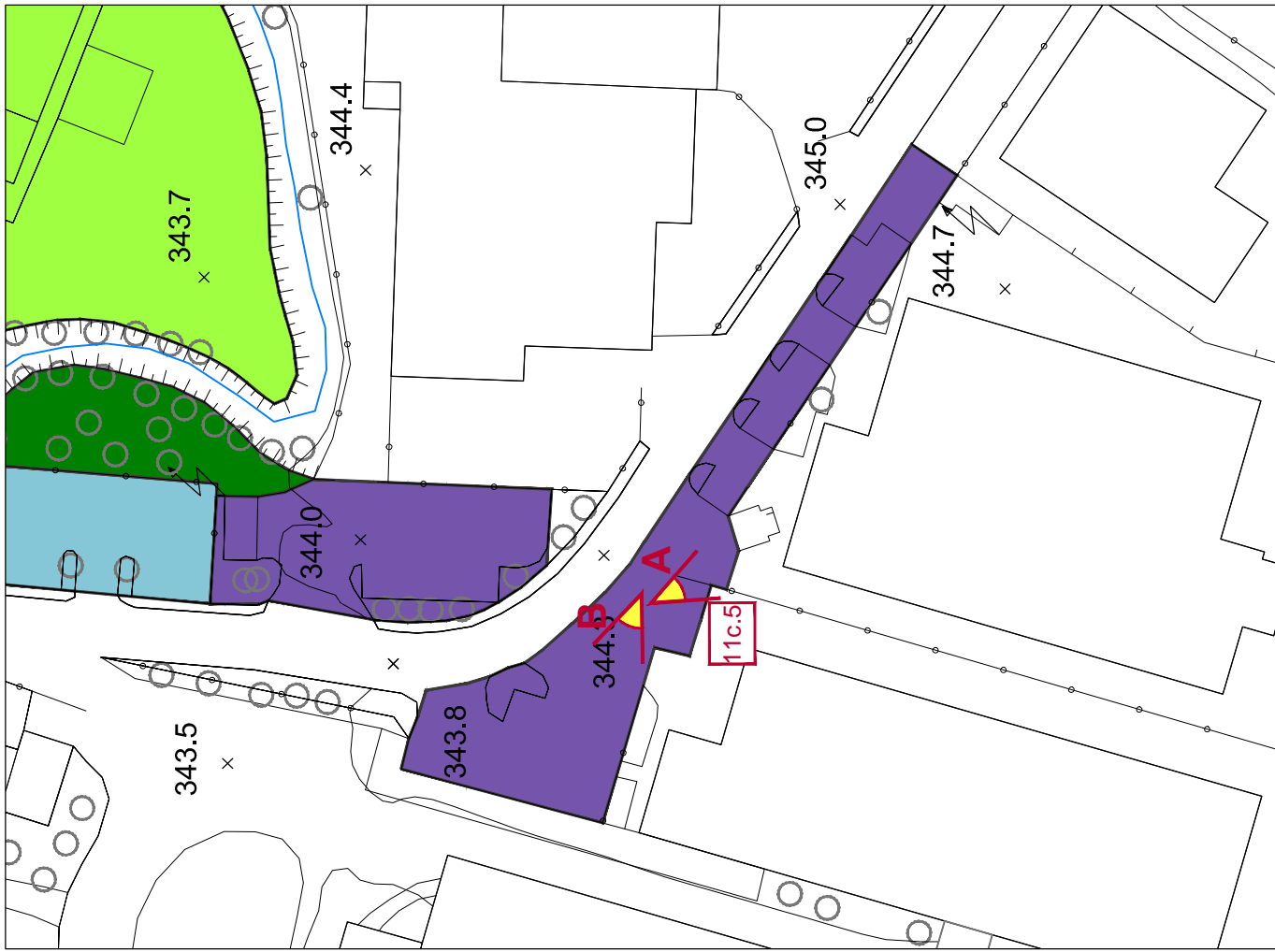



Foto "A"



Foto "B"



ANALISI			IDENTIFICAZIONE DEL SERVIZIO
	NOME DELLA STRUTTURA		Parcheggio
	LOCALIZZAZIONE		via Leopardi
	CATEGORIA		SP11c - Parcheggi produttivi di uso pubblico
	TIPOLOGIA		SP11c.5
	PROPRIETA'		Privata
	ENTE GESTIONALE		
			DATI DESCRITTIVI
	TIPOLOGIA EDILIZIA		
	ANNO DI COSTRUZIONE		
MANUTENZIONI/RISTRUTTURAZIONI			
INTERVENTI PROGRAMMATI			
		DATI PLANIVOLUMETRICI	
SUPERFICIE FONDIARIA	mq.	1343	
SUPERFICIE COPERTA	mq.		
SUP. LORDA DI PAVIMENTO	mq.		
SUP. SCOPERTA DI PERTINENZA	mq.		
PIANI FUORI TERRA	n°		
VANI PER SERVIZIO SVOLTO	n°		
VANI ACCESSORI	n°		
FUNZIONI COMPRESENTI	n°		
CARATTERI COSTRUTTIVI			
		QUALITA' DEL SERVIZIO	
STATO DI CONSERVAZIONE	livello		
STATO MANUTENZIONE AREE PERT.	livello		
DOTAZIONE DI VERDE	mq. tipologia		
		FRUIBILITA'	
UTENZA	n°		
RAPPORTO UTENZA/VANI	n°/mq.		
RAPPORTO UTENZA/SLP	n°/mq.		
RAPPORTO UTENZA/SF	n°/mq.		
FRUIBILITA' COMPLESSIVA	giudizio		
		CONNESSIONI	
BARRIERE ARCHITETTONICHE			
DOTAZIONE DI PARCHEGGI (per l'area)	mq.		
DOTAZIONE DI PARCHEGGI (vicinanze)			
TRASPORTO PUBBLICO	di linea scolastico		
PEDONALE			
CICLABILE			
VIARIA			
CONTESTO URBANO			
ACCESSIBILITA' COMPLESSIVA			
		NOTE GENERALI	
CRITICITA' / GIUDIZIO			




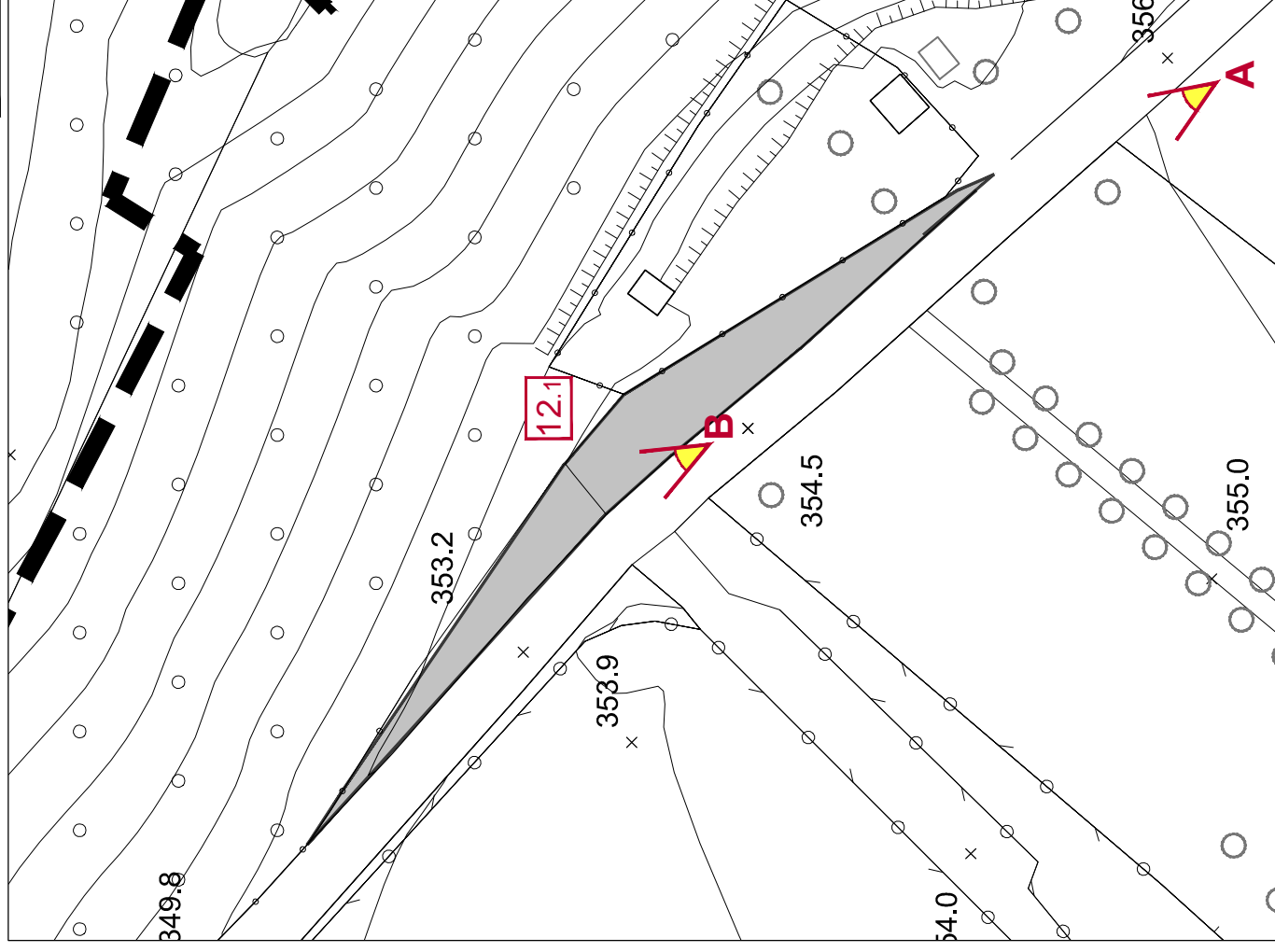
Foto "A"



Foto "B"

AREA SP12.1 - SPAZI PER ATTREZZATURE STRADALI
Via Como
scala 1:1.000

12.1



ANALISI	IDENTIFICAZIONE DEL SERVIZIO	
	NOME DELLA STRUTTURA	Spazi per attrezzature stradali
	LOCALIZZAZIONE	via Como
	CATEGORIA	SP12- Spazi per attrezzature stradali
	TIPOLOGIA	SP12.1
	PROPRIETA'	
	ENTE GESTIONALE	
	DATI DESCRITTIVI	
	TIPOLOGIA EDILIZIA	
	ANNO DI COSTRUZIONE	
	MANUTENZIONI/RISTRUTTURAZIONI	
	INTERVENTI PROGRAMMATI	
	DATI PLANIVOLUMETRICI	
	SUPERFICIE FONDIARIA	mq. 787
	SUPERFICIE COPERTA	mq.
SUP. LORDA DI PAVIMENTO	mq.	
SUP. SCOPERTA DI PERTINENZA	mq.	
PIANI FUORI TERRA	n°	
VANI PER SERVIZIO SVOLTO	n°	
VANI ACCESSORI	n°	
FUNZIONI COMPRESI	n°	
CARATTERI COSTRUTTIVI		
QUALITA' DEL SERVIZIO		
STATO DI CONSERVAZIONE	livello	
STATO MANUTENZIONE AREE PERT.	livello	
DOTAZIONE DI VERDE	mq. tipologia	
FRUIBILITA'		
UTENZA	n°	
RAPPORTO UTENZA/VANI	n°/mq.	
RAPPORTO UTENZA/SLP	n°/mq.	
RAPPORTO UTENZA/SF	n°/mq.	
FRUIBILITA' COMPLESSIVA	giudizio	
CONNESSIONI		
BARRIERE ARCHITETTONICHE		
DOTAZIONE DI PARCHEGGI (per l'area)	mq.	
DOTAZIONE DI PARCHEGGI (vicinanze)		
TRASPORTO PUBBLICO	di linea scolastico	
PEDONALE		
CICLABILE		
VIARIA		
CONTESTO URBANO		
ACCESSIBILITA' COMPLESSIVA		
NOTE GENERALI		
CRITICITA' / GIUDIZIO		

Foto "A"





Foto "B"

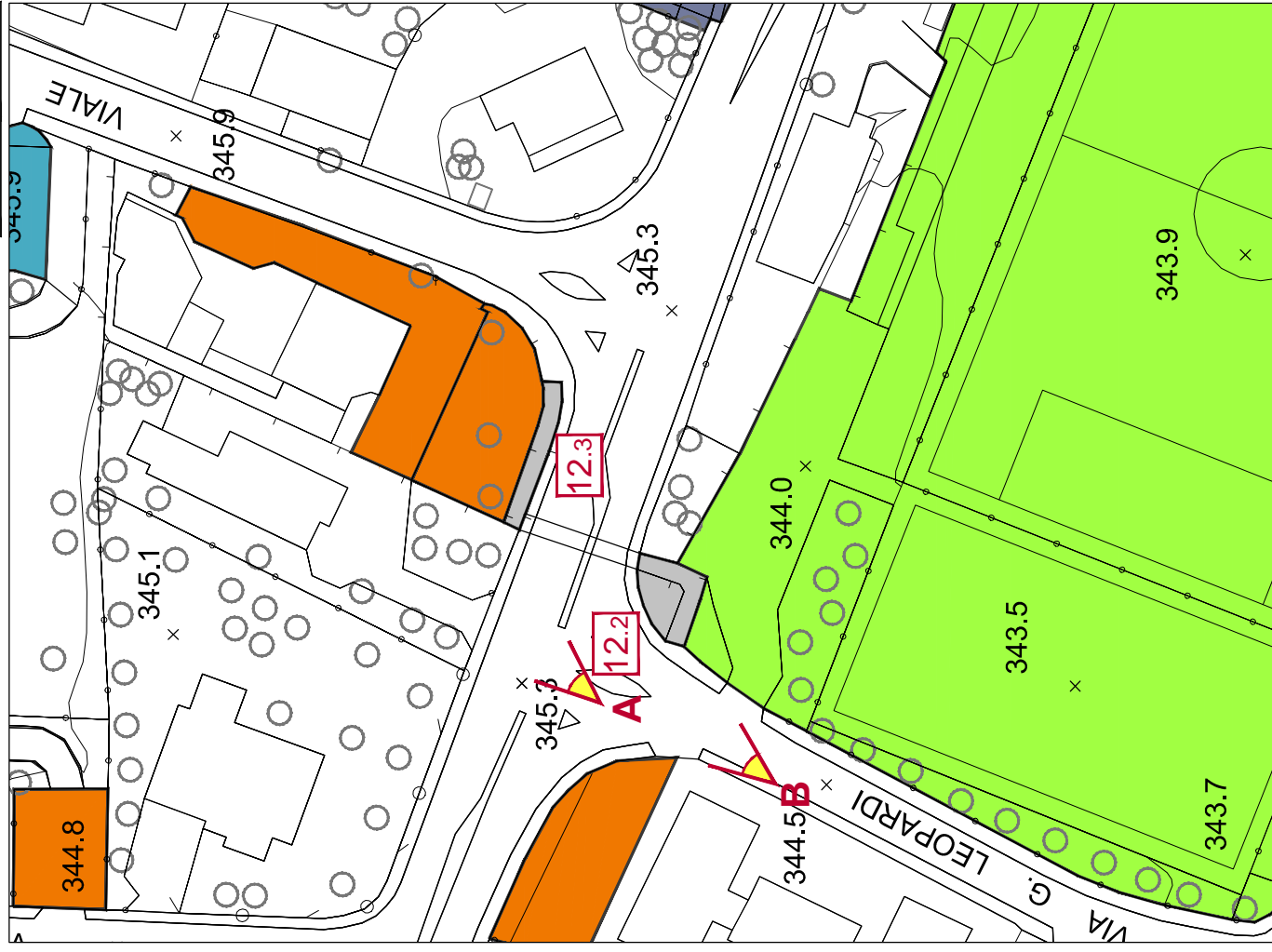


AREA SP12.2-12.3 - SPAZI PER ATTREZZATURE STRADALI

Via Statale (sottopasso)

scala 1:1.000

12.2 12.3



ANALISI			IDENTIFICAZIONE DEL SERVIZIO
	NOME DELLA STRUTTURA		Spazi per attrezzature stradali
	LOCALIZZAZIONE		via Statale
	CATEGORIA		SP12- Spazi per attrezzature stradali
	TIPOLOGIA		SP12.2
	PROPRIETA'		
	ENTE GESTIONALE		
			DATI DESCRITTIVI
	TIPOLOGIA EDILIZIA		
	ANNO DI COSTRUZIONE		
	MANUTENZIONI/RISTRUTTURAZIONI		
	INTERVENTI PROGRAMMATI		
			DATI PLANIVOLUMETRICI
	SUPERFICIE FONDIARIA	mq.	85
SUPERFICIE COPERTA	mq.		
SUP. LORDA DI PAVIMENTO	mq.		
SUP. SCOPERTA DI PERTINENZA	mq.		
PIANI FUORI TERRA	n°		
VANI PER SERVIZIO SVOLTO	n°		
VANI ACCESSORI	n°		
FUNZIONI COMPRESI	n°		
CARATTERI COSTRUTTIVI			
		QUALITA' DEL SERVIZIO	
STATO DI CONSERVAZIONE	livello		
STATO MANUTENZIONE AREE PERT.	livello		
DOTAZIONE DI VERDE	mq. tipologia		
		FRUIBILITA'	
UTENZA	n°		
RAPPORTO UTENZA/VANI	n°/mq.		
RAPPORTO UTENZA/SLP	n°/mq.		
RAPPORTO UTENZA/SF	n°/mq.		
FRUIBILITA' COMPLESSIVA	giudizio		
		CONNESSIONI	
BARRIERE ARCHITETTONICHE			
DOTAZIONE DI PARCHEGGI (per l'area)	mq.		
DOTAZIONE DI PARCHEGGI (vicinanze)			
TRASPORTO PUBBLICO	di linea scolastico		
PEDONALE			
CICLABILE			
VIARIA			
CONTESTO URBANO			
ACCESSIBILITA' COMPLESSIVA			
		NOTE GENERALI	
CRITICITA' / GIUDIZIO			

ANALISI	IDENTIFICAZIONE DEL SERVIZIO	
	NOME DELLA STRUTTURA	Spazi per attrezzature stradali
	LOCALIZZAZIONE	via Statale
	CATEGORIA	SP12- Spazi per attrezzature stradali
	TIPOLOGIA	SP12.3
	PROPRIETA'	
	ENTE GESTIONALE	
	DATI DESCRITTIVI	
	TIPOLOGIA EDILIZIA	
	ANNO DI COSTRUZIONE	
	MANUTENZIONI/RISTRUTTURAZIONI	
	INTERVENTI PROGRAMMATI	
	DATI PLANIVOLUMETRICI	
	SUPERFICIE FONDIARIA	mq. 56
	SUPERFICIE COPERTA	mq.
	SUP. LORDA DI PAVIMENTO	mq.
SUP. SCOPERTA DI PERTINENZA	mq.	
PIANI FUORI TERRA	n°	
VANI PER SERVIZIO SVOLTO	n°	
VANI ACCESSORI	n°	
FUNZIONI COMPRESI	n°	
CARATTERI COSTRUTTIVI		
QUALITA' DEL SERVIZIO		
STATO DI CONSERVAZIONE	livello	
STATO MANUTENZIONE AREE PERT.	livello	
DOTAZIONE DI VERDE	mq. tipologia	
FRUIBILITA'		
UTENZA	n°	
RAPPORTO UTENZA/VANI	n°/mq.	
RAPPORTO UTENZA/SLP	n°/mq.	
RAPPORTO UTENZA/SF	n°/mq.	
FRUIBILITA' COMPLESSIVA	giudizio	
CONNESSIONI		
BARRIERE ARCHITETTONICHE		
DOTAZIONE DI PARCHEGGI (per l'area)	mq.	
DOTAZIONE DI PARCHEGGI (vicinanze)		
TRASPORTO PUBBLICO	di linea scolastico	
PEDONALE		
CICLABILE		
VIARIA		
CONTESTO URBANO		
ACCESSIBILITA' COMPLESSIVA		
NOTE GENERALI		
CRITICITA' / GIUDIZIO		

AREA SP12.4 - SPAZI PER ATTREZZATURE STRADALI
Via La Santa
scala 1:1.000

12.4

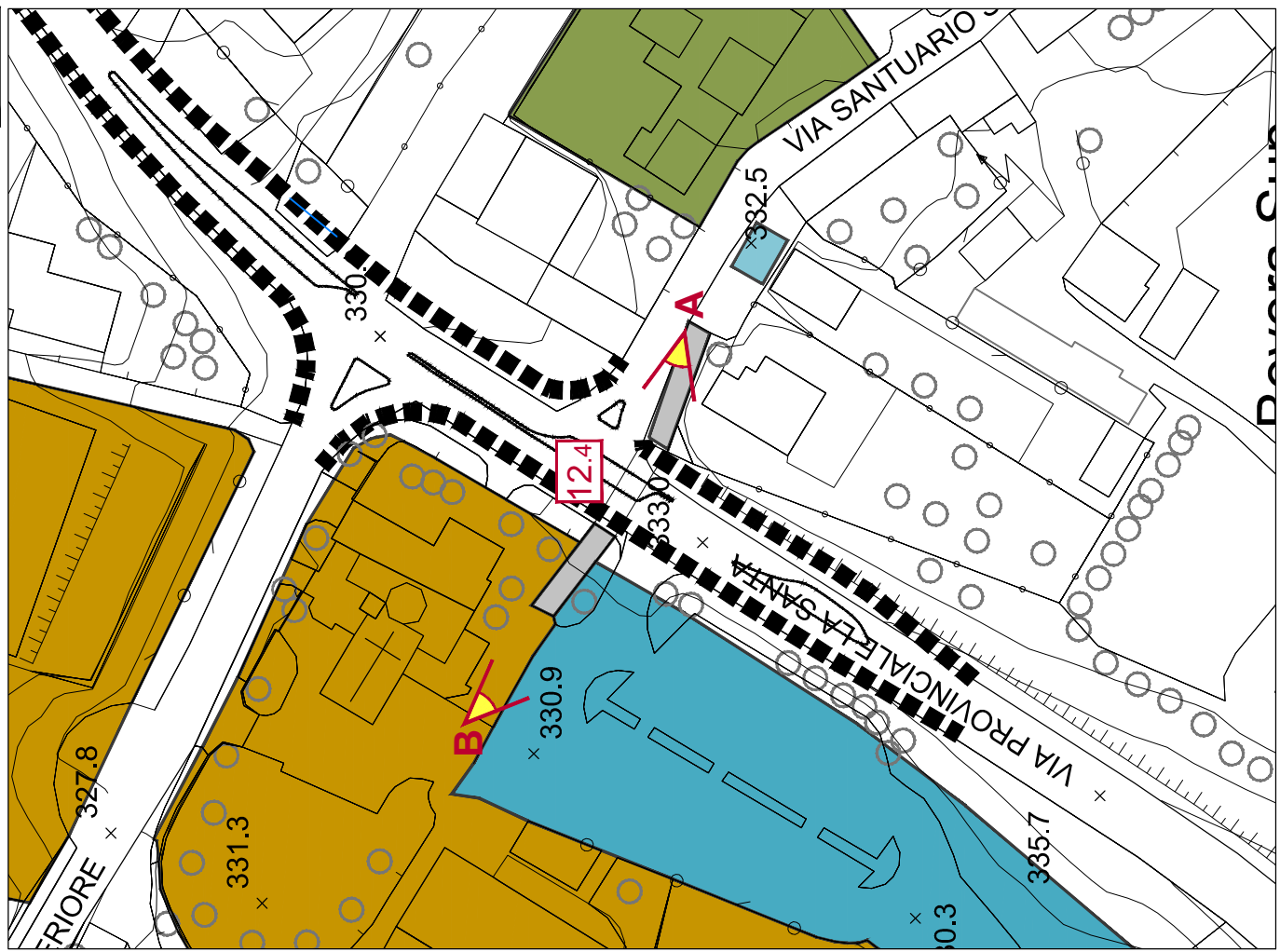



Foto "A"



Foto "B"



ANALISI	IDENTIFICAZIONE DEL SERVIZIO	
	NOME DELLA STRUTTURA	Spazi per attrezzature stradali
	LOCALIZZAZIONE	via La Santa
	CATEGORIA	SP12- Spazi per attrezzature stradali
	TIPOLOGIA	SP12.4
	PROPRIETA'	
	ENTE GESTIONALE	
	DATI DESCRITTIVI	
	TIPOLOGIA EDILIZIA	
	ANNO DI COSTRUZIONE	
	MANUTENZIONI/RISTRUTTURAZIONI	
	INTERVENTI PROGRAMMATI	
	DATI PLANIVOLUMETRICI	
	SUPERFICIE FONDIARIA	mq. 107
SUPERFICIE COPERTA	mq.	
SUP. LORDA DI PAVIMENTO	mq.	
SUP. SCOPERTA DI PERTINENZA	mq.	
PIANI FUORI TERRA	n°	
VANI PER SERVIZIO SVOLTO	n°	
VANI ACCESSORI	n°	
FUNZIONI COMPRESENTI	n°	
CARATTERI COSTRUTTIVI		
QUALITA' DEL SERVIZIO		
STATO DI CONSERVAZIONE	livello	
STATO MANUTENZIONE AREE PERT.	livello	
DOTAZIONE DI VERDE	mq. tipologia	
FRUIBILITA'		
UTENZA	n°	
RAPPORTO UTENZA/VANI	n°/mq.	
RAPPORTO UTENZA/SLP	n°/mq.	
RAPPORTO UTENZA/SF	n°/mq.	
FRUIBILITA' COMPLESSIVA	giudizio	
CONNESSIONI		
BARRIERE ARCHITETTONICHE		
DOTAZIONE DI PARCHEGGI (per l'area)	mq.	
DOTAZIONE DI PARCHEGGI (vicinanze)		
TRASPORTO PUBBLICO	di linea scolastico	
PEDONALE		
CICLABILE		
VIARIA		
CONTESTO URBANO		
ACCESSIBILITA' COMPLESSIVA		
NOTE GENERALI		
CRITICITA' / GIUDIZIO		

AREA SP12.5 - SPAZI PER ATTREZZATURE STRADALI
Via Santuario Inferiore
scala 1:1.000

12.5

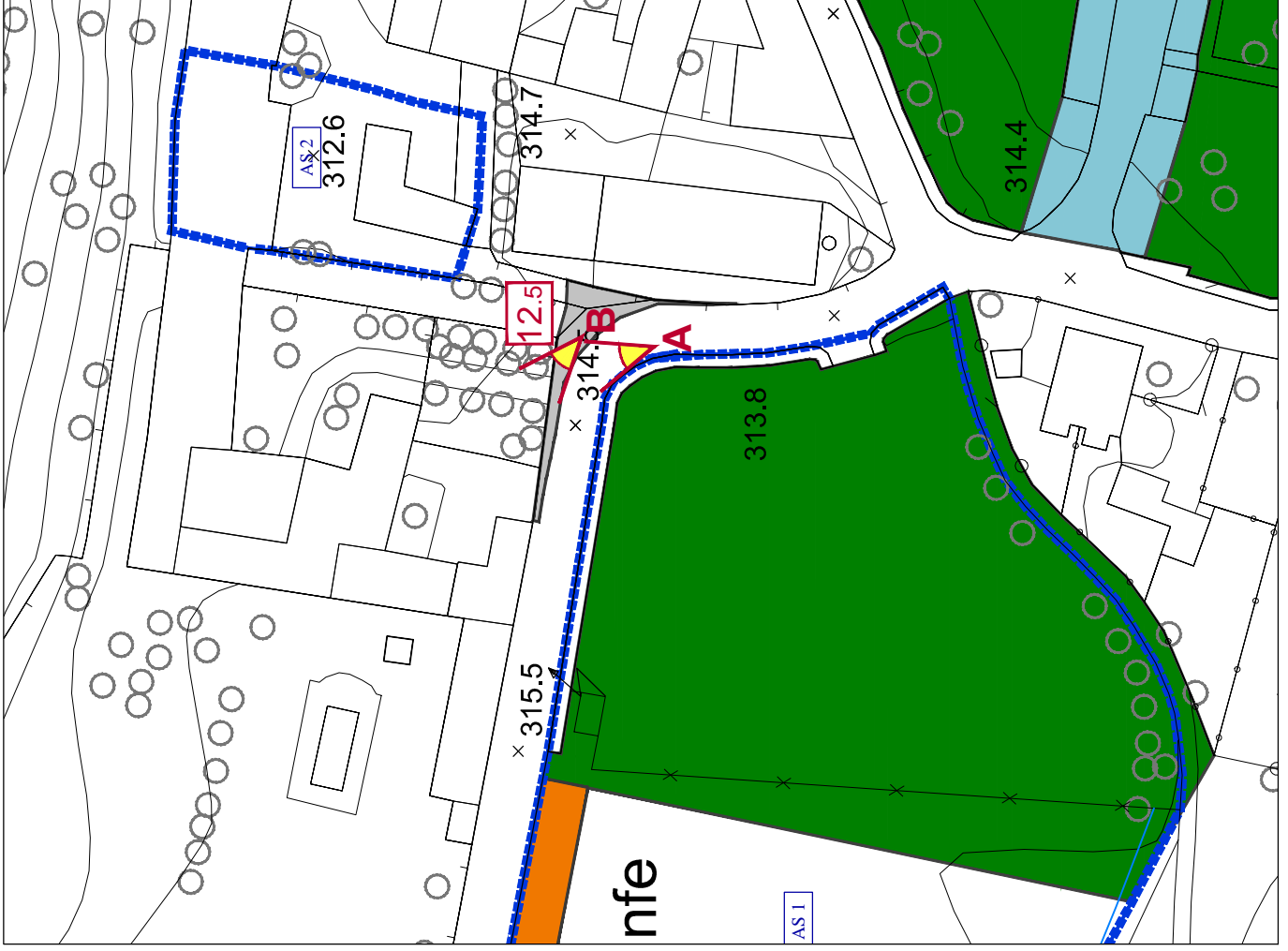


Foto "A"



Foto "B"



ANALISI	IDENTIFICAZIONE DEL SERVIZIO	
	NOME DELLA STRUTTURA	Spazi per attrezzature stradali
	LOCALIZZAZIONE	via La Santa
	CATEGORIA	SP12- Spazi per attrezzature stradali
	TIPOLOGIA	SP12.5
	PROPRIETA'	
	ENTE GESTIONALE	
	DATI DESCRITTIVI	
	TIPOLOGIA EDILIZIA	
	ANNO DI COSTRUZIONE	
	MANUTENZIONI/RISTRUTTURAZIONI	
	INTERVENTI PROGRAMMATI	
	DATI PLANIVOLUMETRICI	
	SUPERFICIE FONDIARIA	mq. 112
SUPERFICIE COPERTA	mq.	
SUP. LORDA DI PAVIMENTO	mq.	
SUP. SCOPERTA DI PERTINENZA	mq.	
PIANI FUORI TERRA	n°	
VANI PER SERVIZIO SVOLTO	n°	
VANI ACCESSORI	n°	
FUNZIONI COMPRESI	n°	
CARATTERI COSTRUTTIVI		
QUALITA' DEL SERVIZIO		
STATO DI CONSERVAZIONE	livello	
STATO MANUTENZIONE AREE PERT.	livello	
DOTAZIONE DI VERDE	mq. tipologia	
FRUIBILITA'		
UTENZA	n°	
RAPPORTO UTENZA/VANI	n°/mq.	
RAPPORTO UTENZA/SLP	n°/mq.	
RAPPORTO UTENZA/SF	n°/mq.	
FRUIBILITA' COMPLESSIVA	giudizio	
CONNESSIONI		
BARRIERE ARCHITETTONICHE		
DOTAZIONE DI PARCHEGGI (per l'area)	mq.	
DOTAZIONE DI PARCHEGGI (vicinanze)		
TRASPORTO PUBBLICO	di linea scolastico	
PEDONALE		
CICLABILE		
VIARIA		
CONTESTO URBANO		
ACCESSIBILITA' COMPLESSIVA		
NOTE GENERALI		
CRITICITA' / GIUDIZIO		

AREA SP12.6 - SPAZI PER ATTREZZATURE STRADALI
Via Pirotta (marciapiede e piazzetta)
scala 1:1.000

12.6

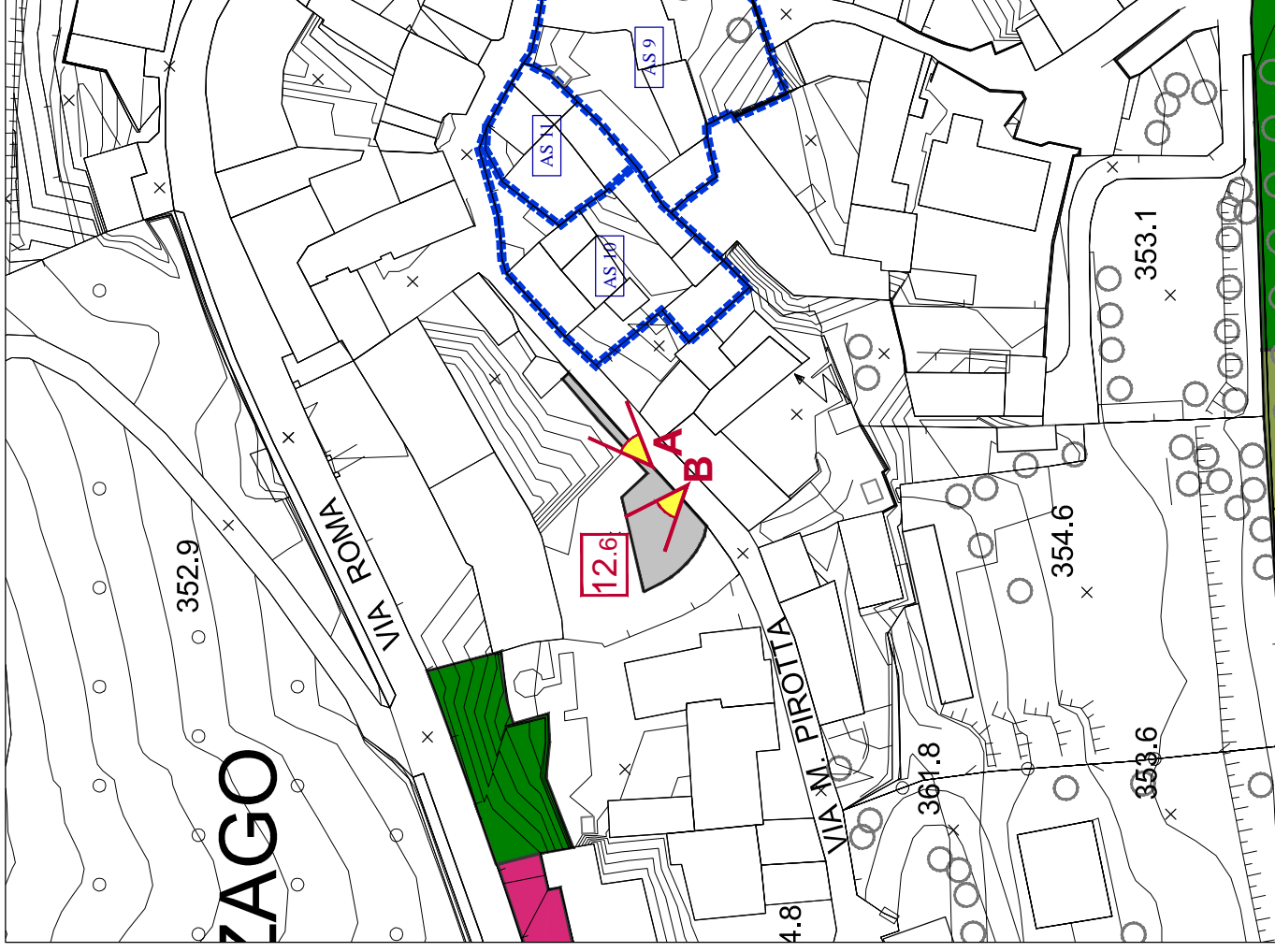


Foto "A"





Foto "B"



ANALISI	IDENTIFICAZIONE DEL SERVIZIO	
	NOME DELLA STRUTTURA	Spazi per marciapiede e piazzetta ad uso pubblico
	LOCALIZZAZIONE	Via Pirota
	CATEGORIA	SP12- Spazi per attrezzature stradali
	TIPOLOGIA	SP12.6
	PROPRIETA'	
	ENTE GESTIONALE	
	DATI DESCRITTIVI	
	TIPOLOGIA EDILIZIA	
	ANNO DI COSTRUZIONE	
	MANUTENZIONI/RISTRUTTURAZIONI	
	INTERVENTI PROGRAMMATI	
	DATI PLANIVOLUMETRICI	
	SUPERFICIE FONDIARIA	mq. 145
SUPERFICIE COPERTA	mq.	
SUP. LORDA DI PAVIMENTO	mq.	
SUP. SCOPERTA DI PERTINENZA	mq.	
PIANI FUORI TERRA	n°	
VANI PER SERVIZIO SVOLTO	n°	
VANI ACCESSORI	n°	
FUNZIONI COMPRESI	n°	
CARATTERI COSTRUTTIVI		
QUALITA' DEL SERVIZIO		
STATO DI CONSERVAZIONE	livello	
STATO MANUTENZIONE AREE PERT.	livello	
DOTAZIONE DI VERDE	mq. tipologia	
FRUIBILITA'		
UTENZA	n°	
RAPPORTO UTENZA/VANI	n°/mq.	
RAPPORTO UTENZA/SLP	n°/mq.	
RAPPORTO UTENZA/SF	n°/mq.	
FRUIBILITA' COMPLESSIVA	giudizio	
CONNESSIONI		
BARRIERE ARCHITETTONICHE		
DOTAZIONE DI PARCHEGGI (per l'area)	mq.	
DOTAZIONE DI PARCHEGGI (vicinanze)		
TRASPORTO PUBBLICO	di linea scolastico	
PEDONALE		
CICLABILE		
VIARIA		
CONTESTO URBANO		
ACCESSIBILITA' COMPLESSIVA		
NOTE GENERALI		
CRITICITA' / GIUDIZIO		

Foto "A"




Foto "B"

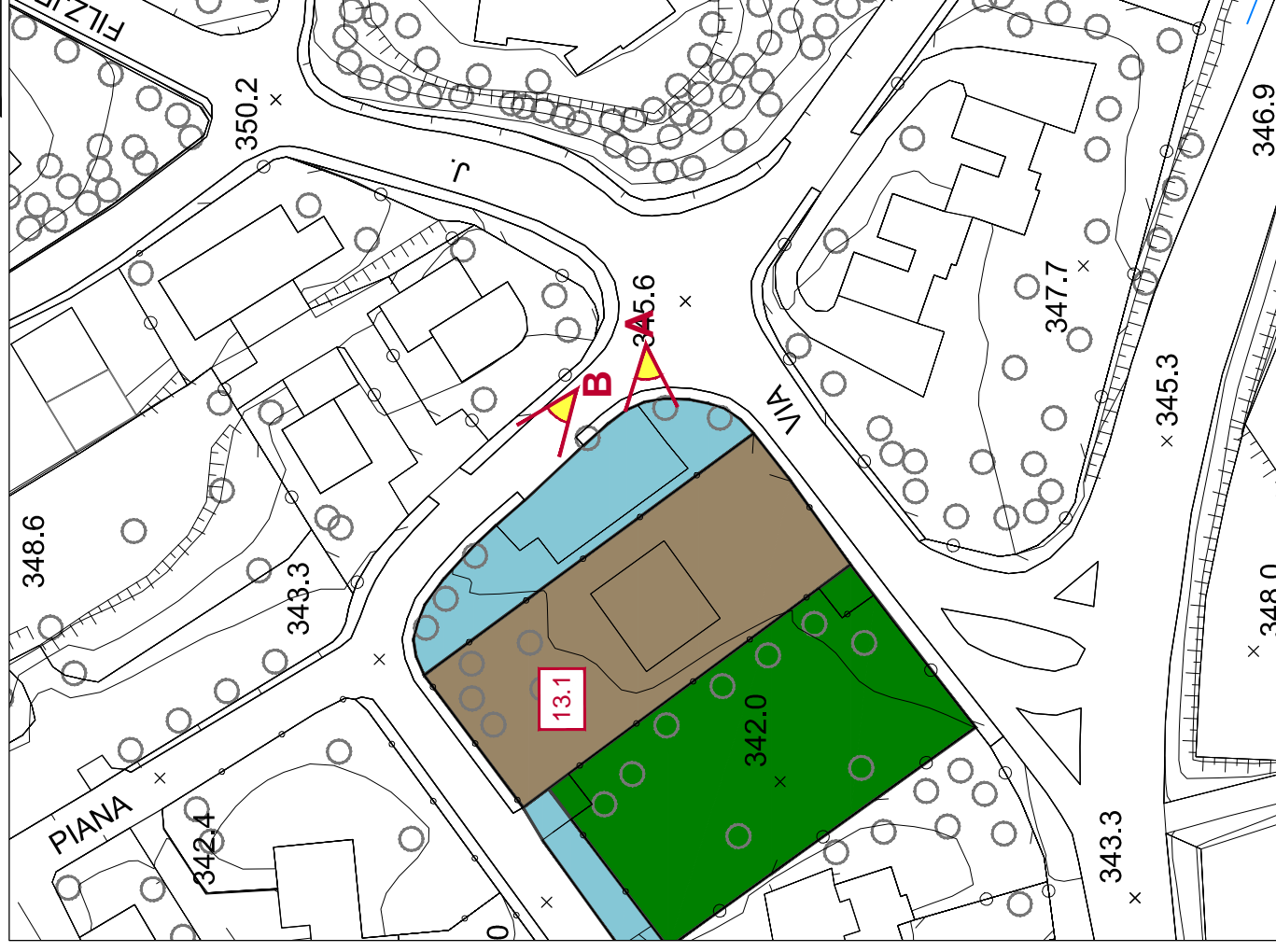


AREA SP13.1 - IMPIANTO TECNOLOGICO DI USO PUBBLICO

Via Carlo Porta

scala 1:1.000

13.1



ANALISI	IDENTIFICAZIONE DEL SERVIZIO	
	NOME DELLA STRUTTURA	Impianto tecnologico
	LOCALIZZAZIONE	Via C. Porta
	CATEGORIA	SP13- Impianti tecnologici di uso pubblico
	TIPOLOGIA	SP13.1
	PROPRIETA'	Privata
	ENTE GESTIONALE	
	DATI DESCRITTIVI	
	TIPOLOGIA EDILIZIA	
	ANNO DI COSTRUZIONE	
MANUTENZIONI/RISTRUTTURAZIONI		
INTERVENTI PROGRAMMATI		
DATI PLANIVOLUMETRICI		
SUPERFICIE FONDIARIA	mq. 1347	
SUPERFICIE COPERTA	mq.	
SUP. LORDA DI PAVIMENTO	mq.	
SUP. SCOPERTA DI PERTINENZA	mq.	
PIANI FUORI TERRA	n°	
VANI PER SERVIZIO SVOLTO	n°	
VANI ACCESSORI	n°	
FUNZIONI COMPRESENTI	n°	
CARATTERI COSTRUTTIVI		
QUALITA' DEL SERVIZIO		
STATO DI CONSERVAZIONE	livello	
STATO MANUTENZIONE AREE PERT.	livello	
DOTAZIONE DI VERDE	mq. tipologia	
FRUIBILITA'		
UTENZA	n°	
RAPPORTO UTENZA/VANI	n°/mq.	
RAPPORTO UTENZA/SLP	n°/mq.	
RAPPORTO UTENZA/SF	n°/mq.	
FRUIBILITA' COMPLESSIVA	giudizio	
CONNESSIONI		
BARRIERE ARCHITETTONICHE		
DOTAZIONE DI PARCHEGGI (per l'area)	mq.	
DOTAZIONE DI PARCHEGGI (vicinanze)		
TRASPORTO PUBBLICO	di linea scolastico	
PEDONALE		
CICLABILE		
VIARIA		
CONTESTO URBANO		
ACCESSIBILITA' COMPLESSIVA		
NOTE GENERALI		
CRITICITA' / GIUDIZIO		

Foto "A"



Foto "B"

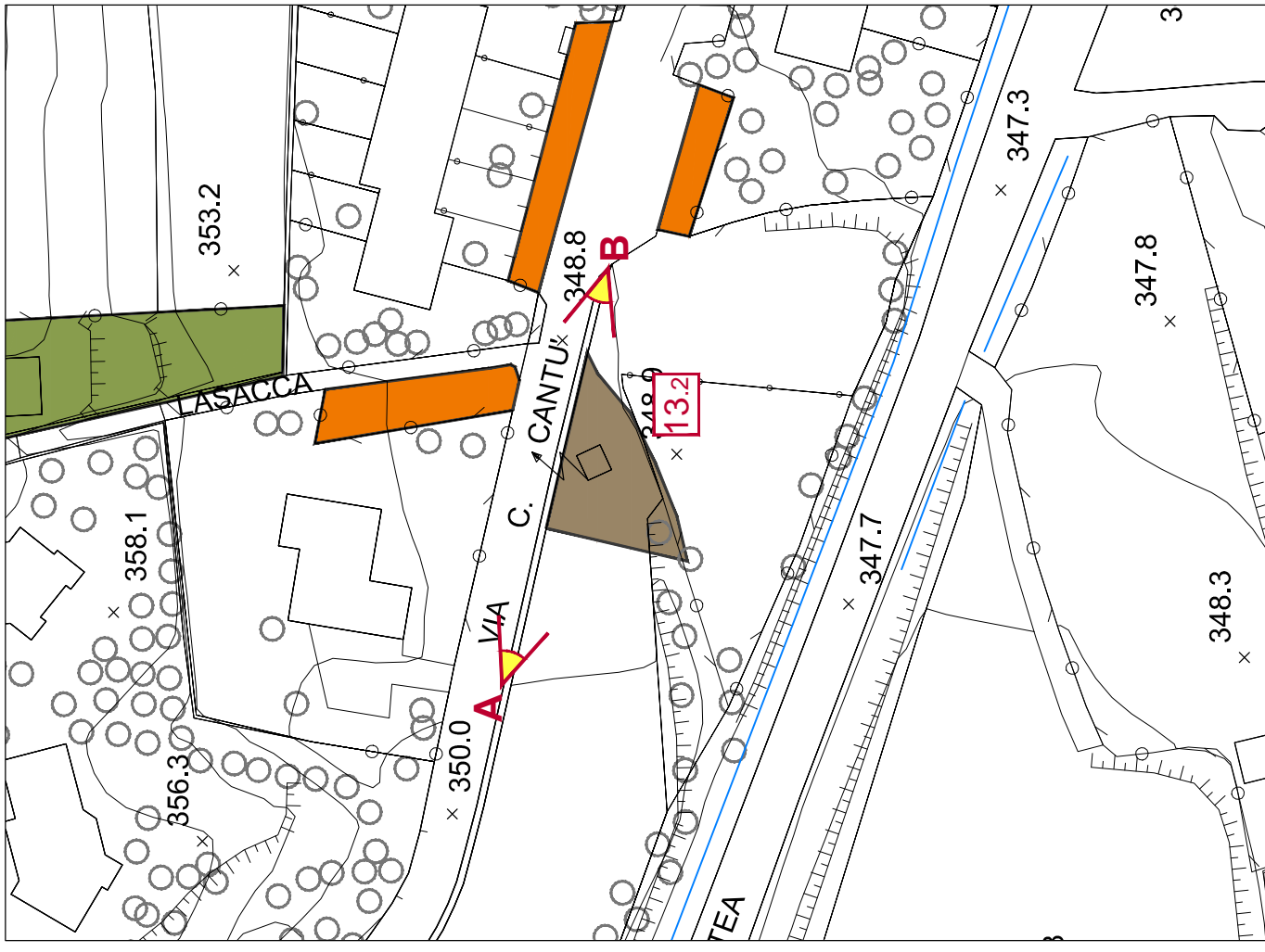


AREA SP13.2 - IMPIANTO TECNOLOGICO DI USO PUBBLICO

Via Cantù

scala 1:1.000

13.2



ANALISI	IDENTIFICAZIONE DEL SERVIZIO	
	NOME DELLA STRUTTURA	Impianto tecnologico
	LOCALIZZAZIONE	Via Cantù
	CATEGORIA	SP13- Impianti tecnologici di uso pubblico
	TIPOLOGIA	SP13.2
	PROPRIETA'	Privata
	ENTE GESTIONALE	
	DATI DESCRITTIVI	
	TIPOLOGIA EDILIZIA	cabina
	ANNO DI COSTRUZIONE	
	MANUTENZIONI/RISTRUTTURAZIONI	
	INTERVENTI PROGRAMMATI	
	DATI PLANIVOLUMETRICI	
	SUPERFICIE FONDIARIA	mq. 306
	SUPERFICIE COPERTA	mq.
	SUP. LORDA DI PAVIMENTO	mq.
	SUP. SCOPERTA DI PERTINENZA	mq.
	PIANI FUORI TERRA	n°
	VANI PER SERVIZIO SVOLTO	n°
	VANI ACCESSORI	n°
	FUNZIONI COMPRESENTI	n°
	CARATTERI COSTRUTTIVI	
	QUALITA' DEL SERVIZIO	
	STATO DI CONSERVAZIONE	livello
	STATO MANUTENZIONE AREE PERT.	livello
	DOTAZIONE DI VERDE	mq. tipologia
FRUIBILITA'		
UTENZA	n°	
RAPPORTO UTENZA/VANI	n°/mq.	
RAPPORTO UTENZA/SLP	n°/mq.	
RAPPORTO UTENZA/SF	n°/mq.	
FRUIBILITA' COMPLESSIVA	giudizio	
CONNESSIONI		
BARRIERE ARCHITETTONICHE		
DOTAZIONE DI PARCHEGGI (per l'area)	mq.	
DOTAZIONE DI PARCHEGGI (vicinanze)		
TRASPORTO PUBBLICO	di linea scolastico	
PEDONALE		
CICLABILE		
VIARIA		
CONTESTO URBANO		
ACCESSIBILITA' COMPLESSIVA		
NOTE GENERALI		
CRITICITA' / GIUDIZIO		